

जिल्ला विपद पूर्व तयारी प्रतिकार्य योजना २०७७



जिल्ला विपद व्यवस्थापन समिति म्याग्दी

Contents

परिच्छेद-१ परिचय.....	6
१.१ पृष्ठभूमि:-.....	6
१.२ नेपालमा विपद् जोखिम व्यवस्थापन र वर्तमान नीति:-.....	7
१.२.१ विपद् जोखिम न्यूनीकरण तथा व्यवस्थापन ऐन, २०७४.....	8
१.२.२ विपद् जोखिम न्यूनीकरण तथा व्यवस्थापनको वर्तमान संरचनागत अवस्था.....	8
१.२.३ स्थानीय सरकार सञ्चालन ऐन, २०७४.....	9
१.२.४ विपद् व्यवस्थापन राष्ट्रिय रणनीति, २०६६.....	9
१.२.५ विपद् पूर्व तयारी तथा प्रतिकार्य योजना तर्जुमा मार्गदर्शन-२०६७.....	10
१.३ म्याग्दी जिल्लाको परिचय:.....	12
१.३.१ म्याग्दी जिल्लाको पृष्ठभूमि.....	12
१.३.२ भाषा:.....	12
१.३.३ जनजीवन:.....	12
१.३.४ रीतिरिवाज:.....	13
१.३.५ लवाइ खवाई:.....	13
१.३.६ धर्म:.....	13
१.३.७ भौगोलिक अवस्थिति :.....	13
१.३.८ प्राकृतिक स्रोतहरू:.....	15
१.३.९ पशुपंक्षी:.....	16
१.३.१० भू-उपयोग:.....	16
१.३.११ मुख्य खतराहरू:.....	18
१.३.१२ जिल्ला भित्रका सुरक्षित एवं खुला स्थानहरू:.....	19
१.३.१३ नगरपालिका/गाउँपालिकाका विभिन्न वडा अनुसार दुर्गमताको अवस्था:-.....	19
१.३.१४ बेनीबाट विभिन्न स्थान सम्मको दुरी.....	21
१.३.१५ सदरमुकाम बेनीबाट जिल्लाको चारै सिमाना सम्मको दुरी.....	21
१.३.१६ स्वास्थ्य संस्थाको विवरण :.....	22
१.३.१७ सुविधा उपयोग गर्ने परिवारको प्रतिशत.....	22
१.४ म्याग्दी जिल्लामा विपद्को सन्दर्भ.....	23
१.४.१ विपद्को आधारमा विपद् जोखिमको विश्लेषण.....	25
१.४.२ विपद् सम्बन्धि विवरणहरू:-.....	26
परिच्छेद २ विपद् पूर्वतयारी तथा प्रतिकार्य योजनाको उद्देश्य तथा अपेक्षित नतिजा.....	37
२.१ विपद् पूर्वतयारी कार्य योजनाको उद्देश्य :.....	37
२.२ विपद् पूर्वतयारी कार्य योजनाको अपेक्षित परिणामहरू :.....	37
२.३ पूर्वतयारीका लागि सामान्य मान्यताहरू :.....	37
२.४ विपद् पूर्वतयारी प्रतिकार्य योजनाको तयारीका प्रक्रिया तथा सीमाहरू :.....	38
२.५ दस्तावेज तयार गर्दा अपनाइएका प्रक्रियाहरू :-.....	38
परिच्छेद ३ विपद् पूर्वतयारी तथा प्रतिकार्य योजना.....	40

३.१ मानवीय सहायतामा संलग्न साभेदार निकायको विवरण	40
३.२ विपद् सर्वेक्षण तथा आवश्यकता पहिचान प्रक्रिया	40
३.३ क्षेत्रगत जिम्मेवारी	41
३.४ क्षेत्रगत अगुवाई गर्ने निकायहरूको नाम र सम्पर्क नम्बर	42
३.५ विपद् व्यवस्थापनमा सहयोगी निकाय/संस्थाहरूको सूचि र सम्पर्क नम्बर.....	43
सरकारी कार्यालयहरू.....	43
नेपाल पत्रकार महासंघ जिल्ला शाखा म्याग्दी.....	47
३.६ खोज तथा उद्धारका सामग्रीहरूको भण्डारण तथा व्यवस्था योजना(Disposition of Search and Rescue Equipment)....	48
३.६ खोज तथा उद्धारका सामग्रीहरूको भण्डारण तथा व्यवस्था योजना(Disposition of Search and Rescue Equipment) ...	52
३.७ आपतकालीन राहत सामग्रीहरूको भण्डारण तथा व्यवस्था योजना.....	54
(Disposition of Emergency Relief Materials).....	54
घ) आकस्मिक सवारी साधन: एम्बुलेन्स सेवा:	55
३.८ गैह्र खाद्यान्न सामग्री स्वरूप उपलब्ध गराउने राहतको विवरण.....	55
३.९ विपद् जोखिम विश्लेषण.....	56
३.९.१ विगत १४ वर्षमा विपदबाट भएको क्षतिको विवरण	56
३.१० राहत सहयोगको आधारमा विपद् जोखिमको विश्लेषण	57
३.११ नगरपालिका तथा गाँउ पालिकाहरूको साधारण संकटासन्नताका पक्षहरू.....	57
३.१२ गाँउ पालिका र नगरपालिका अनुसार विभिन्न विपदको आधारमा जोखिमको अवस्था :.....	57
३.१२.१ पहिरो:.....	57
३.१२.२ बाढी	58
३.१२.३ हावाहुरी/आगलागी	58
३.१२.४ हिमपात.....	58
३.१२.५ असिना.....	58
३.१२.७ चट्याङ्ग.....	61
३.१२.८.....	61
३.१३ स्वच्छ खानेपानीको पहुँच तथा सरसफाईको आधारमा विपद् जोखिम अवस्था:	61
३.१४ स्वास्थ्य सम्बन्धि चेतना र स्वास्थ्य सेवाको पहुँचका आधारमा गाउँपालिका र नगरपालिकाका विभिन्न वडाहरूको विपद् जोखिम अवस्था:	62
३.१५ खाद्य सुरक्षा.....	62
३.१६ स्थानीय तहहरूको साधारण संकटासन्नताका पक्षहरू:.....	63
परिच्छेद ४ विपद्को प्रकृतिमा आधारित प्रतिकार्य योजना	64
४.१ विषयगत क्षेत्रको परिचय	64
४.१.१ क्षेत्र : पूर्वसूचना प्रणाली.....	64
क) क्षेत्र अगुवा : स्थानीय विपद् व्यवस्थापन समिति तथा जिल्ला विपद् व्यवस्थापन समिति.....	64
ख) पूर्व सूचना प्रणाली समूहका क्षेत्रगत सदस्य संस्थाहरूको सूची.....	65
४.१.२ क्षेत्र : सुरक्षित स्थानान्तरण प्रक्रिया	65
ख) क्षेत्र अगुवा : जिल्ला प्रशासन कार्यालय,	65
ख) म्याग्दी जिल्लाका राजनैतिक दलहरूका प्रमुखहरूको टेलिफोन नम्बरहरू :.....	66
४.१.३ क्षेत्र : खोज तथा उद्धार.....	66

क) क्षेत्र अगुवा : जिल्ला प्रशासन कार्यालय,	66
ख) खोज तथा उद्धार समुहका क्षेत्रगत सदस्य संस्थाहरु को सूची	67
४.१.४.क्षेत्र : क्षति तथा आवश्यकता पहिचान	67
क) क्षेत्र अगुवा : नेपाल रेडक्रस सोसाइटी	67
ख) क्षति तथा आवश्यकता पहिचानसदस्य संस्थाहरु को सूची	68
४.१.५ क्षेत्र : खाद्यान्न व्यवस्थापन (द्रुत राहत सहयोग संयन्त्र)	68
क) क्षेत्र अगुवा : जिल्ला विपद् व्यवस्थापन समिति,	68
ख) क्षेत्रगत सदस्यहरुको सूची	69
४.१.६.क्षेत्र : खानेपानी तथा सरसफाई व्यवस्थापन	69
क) क्षेत्र अगुवा : खानेपानी तथा सरसफाई डिभिजन कार्यालय	69
ख) क्षेत्रगत सदस्यहरुको सूची :	70
४.१.७ क्षेत्र : स्वास्थ्य तथा पोषण व्यवस्थापन	70
क) क्षेत्र अगुवा : जिल्ला स्वास्थ्य कार्यालय	70
ख) खाना तथा पोषण :	71
ग) क्षेत्रगत सदस्यहरुको सूची :	71
४.१.८.क्षेत्र : अस्थायी आवास तथा गैरखाद्य सामग्री	72
क) क्षेत्र अगुवा : नेपाल रेडक्रस सोसाइटी	72
ख) गैरखाद्य सामग्री :	72
ग) तयारी तथा भण्डारण सम्बन्धी गर्नुपर्ने कार्य :	73
घ) क्षेत्रगत सदस्यहरु को सूची :	74
४.१.९ क्षेत्र : शिक्षा	74
क) क्षेत्र अगुवा : शिक्षा विकास तथा समन्वय इकाई तथा सम्बन्धित स्थानीय तह	74
ख) क्षेत्रगत सदस्यहरुको सूची :	75
४.१.१० क्षेत्र : सूचना तथा संचार	75
क) क्षेत्र अगुवा : जिल्ला विपद् व्यवस्थापन समिति	75
ख) क्षेत्रगत सदस्यहरुको सूची :	76
४.१.११ क्षेत्र : बन्दोबस्ती कार्यदल	77
क) क्षेत्र अगुवा : सम्बन्धित स्थानीय तह, जिल्ला समन्वय समिति	77
ख) बन्दोबस्ती कार्यदल सदस्यहरुको सूची	77
४.१.१२ क्षेत्र : संरक्षण	78
क) क्षेत्र अगुवा : सम्बन्धित स्थानीय तहहरु, जिल्ला विपद् व्यवस्थापन समिति	78
ख) संरक्षण कार्यदल सदस्यहरुको सूची	79
४.१.१३ क्षेत्र : कृषि तथा जीविकोपार्जन	79
क) क्षेत्र अगुवा : कृषि विकास कार्यालय	79
ख) जिल्लाका क्षेत्रगत साभेदारको सूची :	79
४.१.१४ क्षेत्र : आपतकालीन कोष	80
क) क्षेत्र अगुवा : जिल्ला विपद् व्यवस्थापन समिति	80
४.१.१५.क्षेत्र: स्वयंसेवक/कार्यकर्ता परिचालन र सुरक्षा	80
क) क्षेत्र अगुवा : नेपाल रेडक्रस सोसाइटी	80
४.१.१६ क्षेत्र : मृत्यु संस्कार	81
क) क्षेत्र अगुवा : जिल्ला प्रशासन कार्यालय,	81
४.१.१७ क्षेत्र : मनोसामाजिक सहयोग	81
क) क्षेत्र अगुवा : नेपाल रेडक्रस सोसाइटी	81
४.१.१८ क्षेत्र : स्थानीय स्तरमा विपद् व्यवस्थापन	82
क) क्षेत्र अगुवा : सम्बन्धित स्थानीय तह	82
४.२ स्थानीय विपद् व्यवस्थापन समितिको संरचना :	83
४.३ निकायगत भूमिका तथा जिम्मेवारी	83
४.४ निकायगत स्रोतसाधनको आंकलन	86
क.जिल्लाको सामान्य विवरण	86
४.५ विपद्को समयमा आर्कस्मिक रुपमा उपलब्ध गराउन सकिने सेवा तथा सहयोगको विवरण :	89
४.६ प्रतिकार्य योजना	90

४.८ सम्भावित विपद् र विपद् व्यवस्थापन सम्बन्धी अपनाउनुपर्ने विवरण/जानकारी:	109
अनुसूची:.....	110
अनुसूची: १सर्वेक्षण फारम.....	110
अनुसूची:२ म्याग्दी जिल्लाका मुख्य-मुख्य पहिरोग्रस्त र नदी, खोला कटानीका क्षेत्रहरु	114
अनुसूची:४ केही पहिरोका झलकहरु.....	115

परिच्छेद-१ परिचय

१.१ पृष्ठभूमि:-

नेपाल बाढी, पहिरो आगलागी, महामारी, मौसमको विषमता तथा भूकम्प जस्ता विपदवाट उच्च जोखिममा रहेको छ । देशका भौगर्भिक, भौगोलिक, जैविक, जल तथा मौसम र वातावरणीय अवस्थाका कारणहरूले विपदका घटनाहरू घटने गरेको पाइन्छ ।

यसका साथै नेपालको पूर्वदिशि पश्चिम सम्मको भू-भाग वर्षायाममा बाढी, पहिरो, हिउँदमा अतिवृष्टि या अनावृष्टि, असिना, खडेरी, हावा हुरी र जुनसुकै समयमा भूकम्पीय दृष्टिले संवेदनशील मानिन्छ । विश्वका मुलुकमध्ये नेपाल भूकम्पका हिसावले ११ औं स्थानमा र जल उत्पन्न विपदका जोखिममा ३० औं स्थानमा पर्नुले समग्र देश नै विपद् जोखिमका आधारमा अत्यन्त अगाडि देखिन्छ । देशको तराई समतल भू-भागमा बाढीजन्य तथा आगलागी, शीतलहर जस्ता विपदका असर बढी देखिन्छ भने पहाडी भागमा पहिरो, बाढी, नदीकटान, आगलागी, भूकम्प, महामारी तथा हिमाली भेगमा हिमपात, हिमताल फुट्ने, पहिरो, आगलागी, महामारी जस्ता विपदका जोखिमका कारणहरूले मानिसको जीविकोपार्जनमा प्रत्यक्ष असर पारेको देखिन्छ ।

वर्षेनी यस प्रकारका विपदवाटथुप्रै जनधनको क्षति हुने गरेको छ । अनिश्चित वर्षाका कारणले हुने खडेरी तथा अनिकालले गर्दा मानिसहरू बढी प्रभावित हुने गरेको पाइन्छ । नेपालले हरेक वर्ष अव्यवस्थित बस्ती र जनचेतनाका कमीले गर्दा आगलागीबाट ठूलो क्षति व्यहोरिरहेको छ । त्यसै गरी आँधीबेहरी, असिना, चटयाङ्ग, शीतलहर आदि जस्ता जलवायु परिवर्तको असरका कारण उत्पन्न विभिन्न विपद्हरूको समेत सामना गर्नुपरिरहेको छ । बारम्बार घटिरहने यस्ता विपदका घटनाहरू देशको विकास प्रयासमा समेत मुख्य बाधकको रूपमा देखिएका छन् । भौगोलिक विकटता, यातायातको असुविधा र प्रतिकूल मौसमका कारण घटनास्थलमा उद्धारकर्मी तथा राहत सामग्री तत्काल उपलब्ध गराउन नसकिने हुँदा प्रभावितहरू अझ बढी जोखिममा रहेका छन् । यी विभिन्न विपद्का सम्भावित घटनाहरूलाई तत्कालीन तथा दीर्घकालीन उपायहरूद्वारा न्यूनीकरण गर्न सकिन्छ भने कतिपय अवस्थामा यसको सामना नगरी नहुने अवस्था आइपर्दछ । उल्लेखित विभिन्न प्रकारका विपद्हरूबाट पर्ने सम्भावित विपद्लाई उचित रूपमा व्यवस्थापन गरी प्रतिकार्य गर्न र जनधनको क्षति न्यून गर्न व्यवस्थित पूर्वयोजना तथा पूर्वतयारीको महत्वपूर्ण स्थान रहन्छ । यस प्रकारका विपदका समयमा प्रभावकारी रूपमा मानवीय सहायता परिचालन गर्न र सम्बन्धित निकायको जिम्मेवारीलाई प्रष्ट किटान गर्नको लागि विपद पूर्वतयारी कार्ययोजनाले महत्वपूर्ण भूमिका निर्वाह गर्दछ ।

विपद्को पूर्वतयारी तथा प्रतिकार्य योजना बनाई समुदाय तथा अन्य सरोकारवालाहरूलाई सशक्तिकरण गरिएमा अकस्मात हुने विपदको समयमा जनधनको क्षति न्यूनीकरण गर्न सकिन्छ । जनधनको क्षति न्यूनीकरण र विकासका संरचनाको सुरक्षाका साथै विकासको प्रतिफललाई दीगो राख्न विपद पूर्वतयारी योजना बनाई कार्यान्वयन गरेर मानवीय तथा भौतिक क्षति कम गर्नु आवश्यकता रहेको छ । विपदको सवाल भनेको केवल राहत र उद्धारमा मात्र सम्बन्धित र सीमित छैन । आधारभूत मानव अधिकार, मानवीय कानून, विकास निर्माण, गाँस, बास, कपास, शान्ति सुरक्षा एवं सामाजिक, आर्थिक, साँस्कृतिक लगायतका हरेक विषयहरूसँग यसको प्रत्यक्ष सम्बन्ध रहन्छ । यस्ता संवेदनशील विषयहरूलाई हृदयङ्गम गरी विपद व्यवस्थापनका गतिविधिहरूलाई विकासका हरेक पक्षसँग एकीकृत गर्दै दीगो विकासको अवधारणाभित्र समावेश गरिनुपर्ने आवश्यकता रहेको छ । विपद व्यवस्थापनका गतिविधिहरूलाई सरकारी, गैरसरकारी, सरोकारवाला निकायहरू बीचको साझेदारी र समन्वयमा सञ्चालन गर्नसकेमा बढि प्रभावकारी हुने देखिन्छ ।

विगत वर्षहरू देखि नै यस जिल्लामा पनि यस्ता खालका विभिन्न विपद्हरूद्वारा जनधनको क्षति भैरहेको देखिन्छ भने सबै प्रकारका विपद्को सम्भावना पनि अत्यन्त बढि देखिन्छ । तसर्थ प्राकृतिक तथा मानव सिर्जित जुनसुकै खालका विपद्का घटनाबाट हुन सक्ने मानिसको जीउधन तथा सम्पतिको क्षतिलाई न्यून गर्नका लागि जिल्लामा पनि आपतकालीन पूर्वतयारीलाई मजबूत बनाउन जरूरी छ । आपतकालीन तथा विपद पूर्वतयारी विपद जोखिम न्यूनीकरणको एउटा महत्वपूर्ण पक्ष हो । यसले विपद्को सामना गर्न क्षमतालाई वृद्धि गर्न र समुदायलाई विपद व्यवस्थापन गर्ने कार्यमा मद्दत पुऱ्याउँदछ ।

विपदबाट प्रभावित व्यक्ति/समुदायलाई विपद परेमा जतिसक्यो छिटो सहयोगको आवश्यकता पर्दछ र त्यो आवश्यकता कुनै एक निकायले मात्र पुरा गर्न सक्दैन । साविकमा जिल्लामा सहयोग कार्यहरू प्रभावकारी रूपमा लक्षित समुदायसम्म पुऱ्याउन जिल्ला विपद व्यवस्थापन समिति, जिल्ला समन्वय समिति, नेपाल रेडक्रस सोसाइटी, जिल्लाका ४ बटै सुरक्षा निकायहरू लगायतका विषयगत कार्यालय र संघसंस्थाहरू क्रियाशील रहँदै आएकोमा स्थानीय सरकार सञ्चालन ऐन, २०७४ तथा विपद् जोखिम न्यूनीकरण व्यवस्थापन ऐन, २०७४ ले स्थानीयस्तरको विपद व्यवस्थापनको सम्पूर्ण कार्य स्थानीय विपद व्यवस्थापन समितिलाई सुम्पेको अवस्था छ । तर पनि केही संस्थाको प्रयासले मात्र विपद् व्यवस्थापनको काम प्रभावकारी बन्न सक्दैन । यसर्थ विपद् व्यवस्थापनको क्षेत्रमा सरोकार राख्ने सरकारी तथा गैरसरकारी निकायहरूको सहयोग र सहभागिता हुन जरूरी छ । विपद् व्यवस्थापनमा सरकारी निकायको अग्रणी भूमिका रहने भएकोले र अन्य निकायहरूलाई पनि उपयुक्त जिम्मेवारी निर्वाह गर्न अभिप्रेरित गर्ने अभिप्रायले यो विपद् पूर्वतयारी प्रतिकार्य योजना तयार गरिएको हो । विपद्का कारण जोखिममा रहेका विभिन्न जिल्लाहरूमध्ये म्याग्दी जिल्ला पनि एक हो । समय, परिस्थिति र भौगोलिक विविधताको आधारमा यस जिल्लामा आगलागी, बाढीपहिरो, चट्याङ्ग र महामारी प्रमुख विपद् हुन् । यसका अतिरिक्त सडक दुर्घटना, जङ्गली जनावरहरूको आक्रमण लगायतका विपद्हरू छन् ।

विपद् व्यवस्थापन अन्तर्गत राहत तथा पुनःस्थापना र पुनःनिर्माण कार्यहरू पर्दछन् । विपद् पूर्व न्यूनीकरण र पूर्वतयारीका कार्यहरू व्यवस्थित तरिकाले सम्पन्न गर्न सकिएको अवस्थामा विपद् पश्चात गरिने राहत तथा उद्धारको कार्यमा ६ गुणा कम स्रोत साधनद्वारा नै प्रभावकारी रूपमा उद्धार कार्य सम्पन्न हुनसक्छ भन्ने कुरा विभिन्न अध्ययन तथा प्रयोगहरूले देखाएका छन् । यद्यपि विपद् सावधानीका प्रायः दुईवटा चरण हुन्छन् । पहिलो चरण विपद् अघि गरिने व्यवस्थापन हो भने दोश्रो चरणमा विपद् पछिको उद्धार हो । पूर्व लगानीले जोखिममुक्त बनाउन भने कठिन भए पनि विपद्पूर्व गरिने न्यूनीकरण र पूर्वतयारीका कार्यबाट विपद्बाट हुने सम्भावित क्षतिलाई कम गर्न भने पक्कै पनि सकिन्छ । तसर्थ यस्तो कार्यलाई महत्वका साथ कार्यान्वयन गरिनुपर्दछ । सो को लागि यस विपद पूर्वतयारी कार्ययोजनाले निकै हदसम्म सघाउ पुऱ्याउने आशा गर्न सकिन्छ ।

१.२ नेपालमा विपद् जोखिम व्यवस्थापन र वर्तमान नीति:-

नेपालमा विपद्का घटनाहरू भएपछि माग र आवश्यकता अनुसार उद्धार तथा राहत उपलब्ध गराउने परम्परागत अवधारणामा केहि परिवर्तन भएको देखिन्छ । दैवीविपद् उद्धार ऐन, २०३९ लागू भएपछि विपद व्यवस्थापनमा उद्धार तथा राहत कार्यका अतिरिक्त पूर्वतयारी तथा न्यूनीकरण कार्यलाई जोड दिन थालिएको देखिन्छ । सन १९९१ मा प्राकृतिक विपद् न्यूनीकरण अन्तर्राष्ट्रिय दशकको घोषणा भएपछि विपद व्यवस्थापन पूर्वतयारी कार्यलाई विशेष जोड दिन थालिएको देखिन्छ । १८-२२जनवरी२००५मा जापानको हयोगा शहरमा भएको विश्व विपद जोखिम न्यूनीकरण सम्मेलन (World Disaster Risk Reduction Conference, 2005) बाट जारी गरिएको घोषणा-पत्रलाई पालना गर्दै नेपालले विपद जोखिम व्यवस्थापन राष्ट्रिय रणनीति, २०६६, तयार गरी कार्यान्वयनमा ल्याएको देखिन्छ । २५ असोज, २०६६ मा नेपाल सरकारबाट स्वीकृत गरिएको

रणनीतिमा पनि जोखिम न्यूनीकरण सम्बन्धी अवधारणाहरूलाई आपतकालीन पूर्वतयारी (Preparedness), प्रतिकार्य (Response) तथा पूनर्लाभ (Recovery) सम्बन्धी कार्यक्रममा व्यवस्थित रूपमा समावेश गर्ने उल्लेख गरिएको छ । विपद पूर्वतयारीका लागि तर्जुमा गरिएको राष्ट्रिय कार्ययोजना लागू भएपछि विभिन्न किसिमका प्राकृतिक विपदहरूलाई सम्बोधन गर्न आवश्यक उपायहरू अवलम्बन गर्न खोजिएको भएपनि पर्याप्त स्रोत र साधनका अभाव एवं सम्बन्धित निकाय र सरोकारवाला बीच समन्वयको कमीले कार्ययोजनाले निर्दिष्ट गरेका क्षेत्रहरूमा पर्याप्त प्रतिफल प्राप्त हुन नसकेको देखिन्छ ।

१.२.१ विपद जोखिम न्यूनीकरण तथा व्यवस्थापन ऐन, २०७४

नेपालमा विपद व्यवस्थापनको कानूनी संरचनाको सुरुवात २०३९ सालमा जारी भएको दैवी विपद (उद्धार) ऐन, २०३९ बाट भएको हो । यो ऐनले सरकारलाई विपदको सामना गर्न तयार हुने र विपदको समयमा प्रतिकार्य गर्ने जिम्मेवारी प्रदान गरेको थियो । यो ऐनले देशको इतिहासमै पहिलो पटक विपद व्यवस्थापनको संस्थागत संरचनाको व्यवस्था गरेको थियो भने हाल विपद जोखिम न्यूनीकरण तथा व्यवस्थापन ऐन, २०७४लागू भई कार्यान्वयनको चरणमा रहेको छ ।

१.२.२ विपद जोखिम न्यूनीकरण तथा व्यवस्थापनको वर्तमान संरचनागत अवस्था

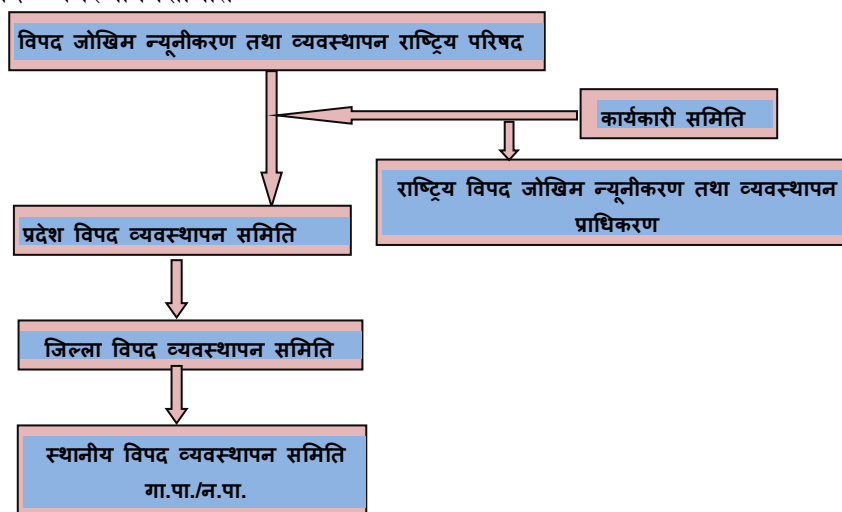
विपद जोखिम न्यूनीकरण तथा व्यवस्थापन ऐन, २०७४ अनुसार विपद जोखिम न्यूनीकरण तथा व्यवस्थापनको संरचनागत अवस्था देहाय बमोजिम रहेको छ ।

क. विपद जोखिम न्यूनीकरण तथा व्यवस्थापन राष्ट्रिय परिषद्:- प्रधानमन्त्रीको अध्यक्षतामा रहेको यस विपद जोखिम न्यूनीकरण तथा व्यवस्थापन राष्ट्रिय परिषदअन्तर्गत गृहमन्त्रीको अध्यक्षतामा एक कार्यकारी समिति र कार्यकारी समितिको प्रत्यक्ष नियन्त्रण र रेखदेखमा एक राष्ट्रिय विपद जोखिम न्यूनीकरण तथा व्यवस्थापन प्राधिकरण रहने व्यवस्था छ ।

ख. विपद व्यवस्थापन समिति

ग. जिल्ला विपद व्यवस्थापन समिति

घ. स्थानीय विपद व्यवस्थापनसमिति



१.२.३ स्थानीय सरकार सञ्चालन ऐन, २०७४

विगतमा जिल्ला भित्रको विपद व्यवस्थापन सम्बन्धी सम्पूर्ण कार्य मुख्यतः जिल्ला विपद व्यवस्थापन समितिले गर्ने र स्थानीय निकायहरूले त्यसमा सहजीकरण गर्ने अर्थात् जिल्ला विपद व्यवस्थापन समितिको निर्देशन अनुसार स्थानीय विपद व्यवस्थापन समितिले कार्य गर्ने प्रावधान रहेको थियो । विगतको यस परिपाटीलाई अन्त्य गर्दै स्थानीय सरकार सञ्चालन ऐन, २०७४ ले स्थानीयस्तरको विपद व्यवस्थापनको सम्पूर्ण कार्य स्थानीय तहमा रहने स्थानीय विपद व्यवस्थापन समितिलाई सुम्पेको अवस्था छ । स्थानीय सरकार सञ्चालन ऐन, २०७४ को दफा ११ न. मा विपद व्यवस्थापन सम्बन्धी कार्य गर्ने व्यवस्था गरेको छ । जुन देहाय बमोजिम रहेको छः

१. विपद व्यवस्थापन सम्बन्धी स्थानीय नीति, कानून, मापदण्ड, योजनाको कार्यान्वयन, अनुगमन र नियमन,
२. स्थानीयस्तरमा विपद पूर्व तयारी तथा प्रतिकार्य योजना, पूर्व सूचनाप्रणाली, खोज तथा उद्धार, राहत सामग्रीको पूर्व भण्डारण, वितरण रसमन्वय,
३. स्थानीय तटबन्ध, नदी र पहिरोको नियन्त्रण तथा नदीकोव्यवस्थापन र नियमन,
४. विपद जोखिम क्षेत्रको नक्साङ्कन तथा बस्तीहरूको पहिचान रस्थानान्तरण,
५. विपद व्यवस्थापनमा सङ्घ, प्रदेश र स्थानीय समुदाय, सङ्घ संस्थातथा निजी क्षेत्रसँग सहयोग, समन्वय र सहकार्य,
६. विपद व्यवस्थापन कोषको स्थापना तथा सञ्चालन र स्रोतसाधनको परिचालन,
७. विपद जोखिम न्यूनीकरण सम्बन्धी स्थानीयस्तरका आयोजनाकोतर्जुमा, कार्यान्वयन, अनुगमन र नियमन,
८. विपद पश्चात स्थानीयस्तरको पुनर्स्थापना र पुर्ननिर्माण,
९. स्थानीयस्तरको विपद सम्बन्धी तथ्याङ्क व्यवस्थापन र अध्ययनअनुसन्धान,
१०. स्थानीय आपतकालीन कार्य सञ्चालन प्रणाली,
११. समुदायमा आधारित विपद व्यवस्थापन सम्बन्धी कार्यक्रमकोसञ्चालन,
१२. विपद व्यवस्थापन सम्बन्धी अन्य कार्य।

१.२.४ विपद व्यवस्थापन राष्ट्रिय रणनीति, २०६६

राष्ट्रिय र अन्तर्राष्ट्रिय स्तरका विभिन्न घोषणा तथा प्रतिबद्धताहरूको कार्यान्वयनको लागि नेपालमा विपदव्यवस्थापन कार्यलाई थप व्यवस्थित गराउन नेपाल सरकारद्वारा विपद सम्बन्धी राष्ट्रिय रणनीति, २०६६ जारी भएको छ भने सञ्चालन गरिने विपद व्यवस्थापन, राहत, उद्धार र प्रतिकार्य योजना तयारी गरी सरोकारवालाहरूको परिचालन गर्न भूमिका किटान गरी कार्य शुरु भएको छ । साथै यसमा लैङ्गिक तथा सामाजिक समावेशीकरण सम्बन्धी राज्यका मूल नीतिलाई सुनिश्चित गर्न केहि संस्थागत व्यवस्था समेत गरेको छ । महत्वपूर्ण केहि व्यवस्थाहरूः-

- विपद जोखिम व्यवस्थापनका सबै चरणहरूमा लैङ्गिक सवाल तथा समावेशीकरणलाई मूलप्रवाहमा ल्याइनेछ ।
- कुनै वर्ग, जात तथा जातीय समुहले परिस्थितिलाई थप जटिल पार्न सक्दछन् भन्ने कुरामा सजग रही आपतकालीन सहयोग तथा राहत कार्यक्रम लगायत विपद जोखिम न्यूनीकरण सम्बन्धी कार्यक्रमहरू परिस्थितिजन्य जटिलताप्रति संवेदनशील रहनेछन् । यस्तो प्रतिकार्य सञ्चालन गर्दा विपद भन्दा पहिले, विपद भइरहेका समयमा र विपदपछिका अवस्था (Pre, During and Post Disaster scenario) मा तिनको प्राथमिकतापूर्वक पहिचान र विश्लेषण गरिनेछ ।

- विपद्का समयमा सार्वजनिक सेवाहरु अवरुद्ध भएका अवस्थामा पनि समुदायमा विद्यमान जीवनधार संरचना तथा प्रणालीहरुका अविच्छिन्न सञ्चालन गर्ने कार्यमा कुनै अवरोध नआओस भन्नका लागि समुदायका सबै समूह एवं अन्य अल्पसंख्यक समूहका बालबालिका, महिला, वृद्ध वृद्धा, अशक्त आदिलाई सूचित गर्ने व्यवस्था मिलाइनेछ ।
- विपद्का घटनाका प्रकृतिका आधारमा के गर्ने, कहिले गर्ने र कसरी गर्ने भन्ने कुरा थाहा पाउन संकटासन्न वर्गलाई सक्षम तुल्याइनेछ । यसका लागि आवश्यक पर्ने ज्ञान, क्षमता, अवसर तथा अधिकारको प्रयोग गर्न उनीहरुमा चेतनाका अभिवृद्धि गरी आत्मविश्वास बढाउन प्रकृतिका क्रियाकलाप सञ्चालन गरिनेछ ।
- जोखिमपूर्ण अवस्थामा रहेका परिवारहरु विशेष गरी महिला, बालबालिका, एकल महिला र पुरुष, अशक्त, बिरामी सबैका पूर्व पहिचान गरी तदनरूप उद्धार, राहत तथा पुनःस्थापनाका लक्षित कार्यक्रम (Rescue, relief and rehabilitation targeted program) सञ्चालन गरिनेछन ।
- घर परिवार र समुदायमा आर्थिक तथा सामाजिक अधिकारबाट बञ्चित सीमान्तकृत अवस्थाका जीवनयापन गरिरहेका वर्गका लागि विपद्का समयमा विशेष सहयोग र संरक्षण आवश्यक पर्ने हुँदा पूर्वतयारी तथा जोखिम न्यूनीकरण, उद्धार तथा राहत, प्रतिकार्य, पुनर्लाभ (Recovery) का कार्यक्रमका समयमा ती समुहको आवश्यकताप्रति विशेष ध्यान दिइनेछ ।

१५.२.. विपद् पूर्व तयारी तथा प्रतिकार्य योजना तर्जुमा मार्गदर्शन-२०६७

आपतकालमा गरीने प्रभावकारी प्रतिकार्यमा संलग्न निकायहरुको पूर्वतयारीको तह र उनीहरुको क्षमताले प्रभावकारी कार्य सम्पादनमा ठूलो भूमिका राख्दछ । प्राकृतिक तथा मानव सिर्जित जुनसुकै खालका विपद्का घटनाबाट हुन सक्ने मानिसको जीउधन तथा सम्पतिको क्षतिलाई न्यून गर्नका लागि नेपालले पनि आपतकालीन पूर्वतयारीलाई मजबूत बनाउन जरुरी छ । आपत्कालीन तथा विपद् पूर्वतयारी विपद् जोखिम न्यूनीकरणको एउटा महत्वपूर्ण पक्ष हो । यसले विपद्को सामना गर्ने क्षमतालाई वृद्धि गर्ने र समुदायहरुलाई विपद् उत्थानशील गराउन कार्यमा मद्दत पुऱ्याउदछ ।

यो मार्गदर्शनले जिल्ला तथा क्षेत्रीय तहमा विपद् पूर्वतयारी तथा प्रतिकार्य योजना तर्जुमा प्रकृत्यामा संलग्न सबै सरकारी अधिकारीहरु, रेडक्रस अभियानका सदस्यहरु, राष्ट्रिय अन्तर्राष्ट्रिय गैरसरकारी संस्थाहरु र राष्ट्रसंघीय निकायहरुलाई आवश्यक दिशाबोध गर्ने अपेक्षा गरीएको छ । यो मार्गदर्शन जिल्ला दैवी विपद् उद्धार समिति का लागि वार्षिक रुपमा पूर्वतयारी तथा प्रतिकार्य योजनालाई अद्यावधिक गर्ने कार्यमा एउटा महत्वपूर्ण स्रोत सामग्री हुनेछ । यसको उपलब्धिका रुपमा जिल्लामा विपद् पूर्वतयारी तथा प्रतिकार्य योजना तर्जुमा हुनेछ । यसका साथै यो मार्गदर्शन लाई गाउँपालिका तथा नगरपालिकाहरुले पनि उपयुक्तता अनुसार उपयोग गर्न सक्नेछन् ।

क) विपद् पूर्वतयारी योजना

ख) संभावित विपद्को प्रकृतिमा आधारित प्रतिकार्य योजना

ग) अपेक्षित उपलब्धि

ग) अपेक्षित उपलब्धि: यो मार्गदर्शनको प्रमुख उद्देश्य जिल्ला/गा.पा./न.पा. तहमा विपद् पूर्वतयारी तथा प्रतिकार्य योजना तर्जुमा गर्ने प्रकृयाका वारेमा सहजीकरण गर्नु हो । यो प्रकृयाको दौरानमा सरोकारवाला निकायहरूले निम्न वमोजिमको उपलब्धि हासिल गर्नेछन् ।

सि.नं.	चरण वा प्रकृया	अपेक्षित उपलब्धि
१.	जिल्लामा अवस्थित मानवीय सहायतामा संलग्न निकायको पहिचान गर्ने	<ul style="list-style-type: none"> ✓ मानवीय सहायतामा संलग्न निकायका वारेमा जान पहिचान हुने ✓ समन्वय बैठक तथा पद्धति स्थापना हुने
२.	सन्दर्भ सामग्रीको पुनरावलोकन	<ul style="list-style-type: none"> ✓ प्रभावकारी योजनाका लागि जिल्लाको विपद्को पूर्व इतिहास संकलन हुने
३.	अन्तिम कार्यशाला अगाडि विभिन्न चरणमा बैठकहरू संचालन गर्ने	<ul style="list-style-type: none"> ✓ विभिन्न क्षेत्रका सम्बन्धित संस्थाहरूको सूची तय गर्ने ✓ सबै निकायहरूको भूमिका पहिचान गर्ने ✓ विपद् तथा जोखिम नक्सा तयार गर्ने ✓ संभावित विपद्को क्षेत्रमा छुट्टाछुट्टै योजना तर्जुमा गर्ने ✓ साभेदार निकायको सम्पर्कसूची तयार गर्ने ✓ हरेक निकायमा सम्पर्क व्यक्ति तोक्ने ✓ जिल्ला विपद् व्यवस्थापन समितिले सबै विषयगत अगुवाहरूलाई विपद्को निश्चित प्रकृतिमा आधारित छुट्टाछुट्टै प्रतिकार्य योजना तर्जुमा गर्न निर्देशन दिने ✓ साधन/स्रोतको आंकलन गर्ने ✓ सबै क्षेत्रको आगामी बैठकको मिति तय गर्ने ✓ अन्तिम कार्यशालाको लागि कार्यसूची तय गर्ने
४.	विषयगत बैठकको आयोजना गर्ने	<ul style="list-style-type: none"> ✓ प्रस्तावित ढाँचामा संभावित विपद्को प्रकृतिको आधारमा प्रतिकार्य योजना सबै विषयगत क्षेत्रले (Cluster)ले तय गर्ने ।
५.	कार्यशाला	<ul style="list-style-type: none"> ✓ माथि उल्लेखित बैठकले तय गरेको मस्यौदामा छलफल गरी सहमति निर्माण गर्ने ✓ IRA, MIRA, Cluster specific assessment क्षती तथा आवश्यकता विश्लेषण जस्ता साभ्ना मूल्याङ्कनका विधिमा सहमति निर्माण गर्ने ✓ प्रतिकार्यको साभ्ना मापदण्डमा सहमति गर्ने ✓ विस्थापितहरूलाई राख्नका लागि शिविरको स्थान पहिचान गर्ने ✓ खोजी तथा उद्धार टोलीको गठन गर्ने ✓ जिल्ला पूर्वतयारी तथा प्रतिकार्य योजनालाई अनुमोदन गर्ने
६.	अभिलेखीकरण	<ul style="list-style-type: none"> ✓ योजनाको अन्तिम दस्तावेज तयार गर्ने, छपाई गर्ने र सबै सरोकारवाला निकायमा वितरण गर्ने
७.	अनुमोदन	<ul style="list-style-type: none"> ✓ जिल्ला विपद्व्यवस्थापन समिति समितिका सदस्यहरूले कार्यशालाको बैठकबाट जिल्ला विपद् पूर्वतयारी तथा प्रतिकार्य योजना अनुमोदन गर्नेछन् ।

१.३ म्याग्दी जिल्लाको परिचय:

१.३.१ म्याग्दी जिल्लाको पृष्ठभूमि

नेपालको मध्य-पश्चिमी पहाडमा अवस्थित पूर्वमा कास्की र पर्वत, पश्चिममा बागलुङ, डोल्पा र रुकुम, उत्तरमा मुस्ताङ र डोल्पा तथा दक्षिणमा बागलुङद्वारा परिवेष्टित $८३^{\circ}०८'$ देखि $८३^{\circ}५३'$ पूर्वी देशान्तर र $२८^{\circ}२०'$ देखि $२८^{\circ}४७'$ उत्तरी अक्षांस अन्तर्गत रहेको भू-भाग म्याग्दी जिल्ला अन्तर्गत पर्दछ । यस जिल्लाको कुल क्षेत्रफल $२,२९७$ वर्ग कि.मी. ($२,२९,७०६$ हे.) रहेको छ । जिल्लाको वर्तमान सिमाना २०३१ सालमा पर्वत र मुस्ताङबाट २० गाविसहरू (गाउँ पंचायत) यस जिल्लामा गाभिन आएपछि कायम हुन आएको हो । जिल्लामा साविकमा १ न.पा. र ३५ गा.वि.स. रहेकोमा हाल स्थानीय तहको संरचना परिवर्तन भई १ न.पा. र ५ गा.पा. रहेका छन् । २०१८ सालको सीमा विभाजन अनुसार गण्डकी पारिका ईलाकाहरू क्रमशः मुस्ताङ र पर्वत जिल्लामा रहेका थिए । तत्कालीन म्याग्दी जिल्लामा २१ गाविस (गाउँ पंचायत) मात्रै रहेका थिए ।

१.३.२ भाषा:

यस जिल्लामा जातीय विविधता अनुरूप भाषिक विविधता पनि रहेको पाइन्छ । बहुसंख्यक मानिसहरू नेपाली भाषा नै बोल्दछन् र लेखाइमा सबै जातिहरू नेपालको राष्ट्रभाषा देवनागरी लिपिमा नेपाली भाषा नै प्रयोग गर्दछन् । साथै यहाँ अन्य विभिन्न भाषाहरू पनि बोलिन्छ । जस्तो मगर समूहमा मगर भाषा, नेवार समूहमा नेवारी भाषा, छन्त्याल समूहमा छन्त्याल भाषा, थकाली समूहमा थकाली भाषा र केही मात्रामा गुरुङ भाषा पनि बोल्ने गरेको पाइन्छ ।

१.३.३ जनजीवन:

यस जिल्लामा विभिन्न जातजातिहरू बसोबास गरेकोले जातीय विविधता पाइन्छ । बहुसंख्यक मात्रामा मगर जातिको अतिरिक्त बाहुन, क्षेत्री, ठकुरी, नेवार, गुरुङ, गिरी, सार्की, कामी, दमाई, थकाली, छन्त्याल र अन्य जातिहरू बसोबास गरेको पाइन्छ । प्रायजसो पहाडी र लेकाली डाँडाकाडाहरूमा बसोबास गरेका यी मगर जातिका थरहरूमा पुन, गर्वुजा, पुर्जा, पाईजा, सिन्थानी, चोचाङ्गी, सिंजाली, तिलिजा, जुगजाली, रोका, बुढाथोकी, थजाली, बुदुजा, राना, घर्ती, शेरपुन्जा, राम्जाली, आले, थापा, श्रीष, प्राईपुन, फगामी, खजाडनी, धिमेल आदि रहेको पाइन्छ ।

बाहुन, क्षेत्रीहरू सदरमुकाम तथा आसपासका गाउँहरू र केही समथर तथा सोता भागहरूमा बसोबास गरेको पाइन्छ । बहुसंख्यक पूर्वियाको अतिरिक्त नगण्य मात्रामा कुमाईहरू पनि रहेको बाहुन जातिका थरहरूमा पौडेल, सुवेदी, आचार्य, रेग्मी, ढुंगाना, रिजाल, पराजुली, सापकोटा, गौतम, अधिकारी आदि छन् । क्षेत्रीका थरहरूमा कार्की, घिमिरे, भण्डारी, थापा, खत्री, खड्का, बानियाँ, चोखाल, बोगटी, महत, रावल, घर्ती, बरुवाल र ठकुरीमा मल्ल, सेन, वम, सिंह, शाही र हमाल प्रमुख रूपमा रहेका छन् । प्रायजसो व्यापारिक र घाट परेको ठाउँमा नेवार र थकालीहरूको बसोबास रहेको पाइन्छ ।

१.३.४ रीतिरिवाज:

हिन्दूहरूले जन्मदा छैठी गर्ने, न्वारान गर्ने, छोराछोरीको हाँगाको पुस्ता गनी नाता छुट्याई विवाह गर्ने र मृत्यु पछि सकभर कालीगण्डकीको किनारमा र टाढा पर्नेहरूले आफ्नो नजिकमा बग्ने नदीको किनारमा मृतकलाई दाहसंस्कार गर्ने गर्दछन् । दाहसंस्कार गर्दा जलाउने वा गाड्ने चलन छ । मृत्यु पश्चात नेवार, क्षेत्री, ब्राम्हले एकै किसिमको प्रक्रिया जस्तै पिण्डदान, द्रव्यदान, गौदान आदि गर्ने चलन छ भने अन्य मगर, थकाली, गुरुङ जातिमा आफ्नै परम्परा अनुसार काजक्रिया गर्ने चलन छ । विवाहमा बाहुन, क्षेत्री तथा नेवारहरूकोमा मागी विवाह गर्ने चलन छ भने मगर समुदायमा मामाकी छोरी विवाह गर्ने र थकाली समुदायमा मामा तथा फुपूकी छोरी विवाह गर्ने चलन रहेको छ । हाल आएर प्रेम विवाह गर्नेहरूको संख्यामा पनि वृद्धि हुन थालेको छ ।

१.३.५ लवाइ खवाई:

यहाँका मानिसहरू भू-बनोट, हावापानी, प्राकृतिक स्वरूप र जातीय विविधता अनुरूपको भेषभुषा रहेको पाइन्छ । गुरुङ मगरका महिलाले चोलो लगाउने, बर्को (छेकी) ओढ्ने, सारी अथवा लुङ्गी लगाई पेटी अथवा पटुका बाँध्ने र पछ्यौरा ओढ्दा टाउकोमा मजेत्रो पार्ने गर्दछन् । पुराना महिलाहरू ओठसम्म आउने गरी झुम्के बुलाकी पनि लगाउने गर्दछन् । बाहुन, क्षेत्री र वैश्यका महिलाहरू साधारण चोलो ब्लाउज, सारी, पछ्यौरा, पटुका, पेटिकोट, लुङ्गी लगाउने र बाँध्ने चलन भएपनि आधुनिक पहिरनका सामानले सबै जातिका महिलाहरूलाई प्रभाव पारेको पाइन्छ । पुरुषहरूमा लेकाली भेगमा भोटो, कछाड लगाउने चलन छ भने तल्लो भेग र सदरमुकाम आसपासमा दौरा, सुरवाल, कोट, पाइन्ट, कमिज, जाँगे, टोपी र ब्राह्मण धोती लगाउँछन् । खानपिनमा लेकाली भेगमा गहुँ, मकै, कोदो, जौ, उवाँ, फापर साथै न्यून मात्रामा भात खाने चलन छ । बेसीतिर भात, रोटी, ढिंडो, मकैको आटो, दाल, तरकारी, सागसब्जी आदि खाने गर्दछन् ।

१.३.६ धर्म:

यस जिल्लामा हिन्दू र बौद्ध धर्मको बाहुल्यता रहेको पाइन्छ । छिटफुट रूपमा ईस्लाम र इसाई धर्म मान्नेहरू पनि भेटिन्छन् ।

१.३.७ भौगोलिक अवस्थिति :

क) भौगोलिक अवस्थिति:

८३°०८' देखि ८३°५३' सम्म पूर्वी देशान्तर

२८°२०' देखि २८°४७' सम्म उत्तरी अक्षांश

उचाई: न्यूनतम समुद्री सतह: ७९२ मीटर देखि (रत्नेचौर बेनी नगरपालिका)

अधिकतम समुद्री सतह: ८१६७ मीटर सम्म (धौलागिरि हिमाल)

क्षेत्रफल: २,२९७.०६ वर्ग कि.मी. (२,२९,७०६ हेक्टर)

भू-स्वरूप: बेसी क्षेत्र	८%
उच्च पहाडी क्षेत्र	५६%
हिमाली क्षेत्र	३६%

ख) राजनीतिक तथा प्रशासनिक विभाजन

प्रदेश नम्बर:	४
सिमाना: पूर्व:	मनाङ, कास्की र पर्वत
पश्चिम:	बागलुङ र पूर्वी रुकुम
उत्तर:	डोल्पा र मुस्ताङ
दक्षिण:	बागलुङ
सदरमुकाम:	बेनी
निर्वाचन क्षेत्र:	१ प्रतिनिधि सभा, २ प्रदेश सभा
नपा:	१
गाँउपालिका:	५ वटा

स्थानीय तहको विवरण

स्थानीय तहको नाम	केन्द्र	क्षेत्रफल	जनसंख्या
धवलागिरी गाँउपालिका	मुना	१०३७	१४१०४
मालिका गाँउपालिका	दरबाङ्ग	१४७	१९४५९
मंगला गाँउपालिका	बाबीयाचौर	८९	१६२८६
रघुगंगा गाँउपालिका	मौवाफांट	३७९	१५७५३
अन्नपूर्ण गाँउपालिका	पोखरेबगर	५५६.४१	१३३१५
बेनी नगरपालिका	बेनी	७६.५७	३३४९८

स्रोत: जि.स.स. म्याग्दी र केन्द्रीय तथ्यांक विभाग

ग) हावापानी:

अर्ध-उष्ण:	(१००० मीटर भन्दा कम उचाइका क्षेत्रहरू)
क्षेत्र :	कालीगण्डकी नदी तथा म्याग्दी नदीको तल्लो भेगका किनारी भू-भागहरू
सम-शितोष्ण :	(१००० देखि २००० मीटरको उचाइका क्षेत्रहरू)
क्षेत्र :	मध्यपहाडी क्षेत्रहरू
शितोष्ण:	(२००० देखि ५००० मीटरसम्मको उचाइका क्षेत्रहरू)
क्षेत्र :	अग्ला पर्वतीय भागहरू
अल्पाइन:	(५००० मीटर भन्दा माथिका सम्पूर्ण हिमाली क्षेत्र)
क्षेत्र :	हिमरेखा भन्दा माथि जहाँ वर्षैभरि हिउँले ढाकिएको हुन्छ ।
वर्षा :	वार्षिक अधिकतम २९६० मि.मी सरदर

वार्षिक न्यूनतम ४०७ मि.मी. सरदर
 तापक्रम: वार्षिक औसत अधिकतम ३६° सेल्सियस
 वार्षिक औसत न्यूनतम ३° सेल्सियस

१८.३. प्राकृतिक स्रोतहरू:

जिल्लाका मुख्य नदीनालाहरूको विवरण

नदी तथा खोलाको नाम	मुहान	मिसिने	कैफियत
काली गण्डकी	हिमकुण्ड	काली गण्डकी	
म्याग्दी	धौलागिरी हिमाल	काली गण्डकी	
रघुगंगा	धौलागिरी हिमाल	काली गण्डकी	
घारखोला	अन्नपूर्ण हिमाल	काली गण्डकी	
मिस्रीखोला	निलगिरी हिमाल	काली गण्डकी	
कोटखोला	मालिका धुरी	रघुगंगा	
रिखारखोला	धौलागिरी हिमाल	काली गण्डकी	
रुप्से छहरा	धौलागिरी हिमाल	काली गण्डकी	
दोवाखोला	धौलागिरी हिमाल	काली गण्डकी	
बेगखोला	पछात्रधुरी	काली गण्डकी	
रितुङखोला	मालिकाधुरी	म्याग्दी नदी	
रुमखोला	सोलेडांडा	म्याग्दी नदी	
दाजुङखोला	मालिकाधुरी	म्याग्दी नदी	
मराङखोला	धौलागिरी हिमाल	म्याग्दी नदी	
मुदीखोला	धौलागिरी हिमाल	म्याग्दी नदी	
दरखोला	धौलागिरी हिमाल	म्याग्दी नदी	
दुखुखोला	मालिका धुरी	म्याग्दी नदी	
अर्जे खोला	गम्फा धुरी	म्याग्दी नदी	

कुण्डहरु:	भू-तातोपानी (तातोपानी, अन्नपूर्ण गाँउपालिका २) सिंगा तातोपानी (सिंगा, बेनीनगरपालिका ४) दग्नाम तातोपानी (दग्नाम, रघुगंगा गाँउपालिका ४)
झरना:	रुप्से छहरा (दाना अन्नपूर्ण गाँउपालिका)
धुरी:	मालिका धुरी, रिखार धुरी, घोरेपानी धुरी, गम्फा धुरी
गल्छि:	अन्ध गल्छि (६९६७ मी. गहिरो, दाना, अन्नपूर्ण गाँउपालिका ३)
हिमालय:	धौलागिरि हिमाल (मुदी धौलागिरी गाँउपालिका ४), गुर्जा हिमाल (गुर्जा, धौलागिरी गाँउपालिका १)
वनस्पति:	सल्लो, साल, ओखर, सिर्मु, उत्तिस, चिलाउने, गुराँस, काफल, मौवा, टुनी, तिजु, च्यूरी, कटुस, सिमल, फलाट, खर्सु, सिनकाउली, वरुवा, धाइरो, बाँस, निगालो आदि ।
खनिज:	तामा, शिलाजित, अभ्रख, छाउनेढुङ्गा, खरीढुङ्गा र कालीगण्डकीको किनारमा सुन ।
जडिबुटि:	सतुवा, चिराइतो, रजनीगन्धा, टिमूर, यासागुम्बा ।

१३.९ पशुपंक्षी:

जंगली पशु:	कस्तूरी, थार, मृग, घोरल, झारल, नाउर, चितुवा, बाँदर, बाघ, भालु, दुम्सी, ब्वाँसो आदि ।
जंगली पंक्षी:	च्याखुरा, डाँफे, कालिज, तिन्ना, ढुकुर, लुइँचे, मोनाल, पेजरा आदि ।
घरपालुवा पशु:	गाई, भैसी, भेडा, बाखा, सुँगुर, बंगुर, खच्चर, घोडा, गधा, चौरा आदि ।
घरपालुवा पंक्षी:	कुखुरा, हाँस, परेवा आदि ।

१३.१० भू-उपयोग:

क) पहाडी म्याग्दी भूमि

सिनं.	जमिनको स्थिति	इकाई	क्षेत्रफल (हेक्टरमा)	प्रतिशत
१	जिल्लाको कूल क्षेत्रफल	हेक्टर	२२९७०६	१००
२	खेती योग्य जमीन	हेक्टर	३०८५६	कूल क्षेत्रफलको १३.४३
३	खेती गरिएको जमिन	हेक्टर	१९४९८	खेती योग्य जमीनको ६३.१९
४	खेत	हेक्टर	३८९५	कूल खेती गरिएको जमीनको २०
५	पाखो	हेक्टर	१५६०३	कूल खेती गरिएको जमीनको ८०
६	चरन र खेती नगरिएको जमीन	हेक्टर	११३३८	कूल क्षेत्रफलको ४९.५

७	वन, जंगल ढाकिएको जमीन	हेक्टर	८४४५२	कूल क्षेत्रफलको ३६.७७
८	अन्य भिरपहरा), खोलानाला, पहिरो हिम क्षेत्र, चट्टान, सडक बस्ती आदि	हेक्टर	११४३८८	कूल क्षेत्रफलको ४९.८

स्रोत: कृषि ज्ञान केन्द्र म्याग्दी

ख) नदी किनार समतल भूमि

यसरी विभाजन गरिएको आधारमा हेर्दा यस जिल्लाको नदी किनार समतल भूमि मलिलो भएकोले उब्जाउ योग्य छ । लेक पहाडी भूमि कहिकतै समतल भिरालो भूमिमा लेकाली अन्न, धान, कोदो, आलु, मकै, फापर, जौ, फलफूल उत्पादन योग्य छन् ।

कूल प्रशोधित खाद्यान्न उत्पादन ५५०२० मेट्रिकटन हुन्छ भने दलहन तर्फ १११८ मे.ट. र तेलहन तर्फ २५८ मे.ट. उत्पादन हुन्छ । यसरी हुने उत्पादनबाट खाद्यान्न सबै उपभोग गर्दा जिल्ला खाद्यान्नमा आत्मनिर्भर रहेको देखिन्छ । यस जिल्लाको पहाडी डाँडापाखा तथा खोला किनारको खेति योग्य जमिनलाई वर्षे खोलानाला तथा कालीगण्डकी, म्याग्दी खोला, रघुगंगा खोला लगायतको कटानले उब्जाउ हुने खेतियोग्य जमिन कटान गरिरहेको छ ।

ग) जिल्लाको जलाधारीय क्षेत्र:

जिल्लाको जलाधारिय अवस्था सिमान्त प्रकारको रहेको छ र मुख्य जलाधारहरुमा कालि गण्डकी, म्याग्दी खोला र राहुघाट खोला तथा अन्य जलाधार रहेका छन् जसले क्रमशः ३०,५५,१२ र ३ प्रतिशत ओगटेको छ ।

मुख्य उपजलाधारहरुको संख्या: २० गोटा

आवधिक योजना वनेका उपजलाधारको संख्या र नाम

- (क) तल्लो म्याग्दी खोला
- (ख) अर्मन खोला
- (ग) रुपसे तथा लाटो खोला
- (घ) बेगखोला
- (ङ) अर्जे खोला
- (च) राहुघाट खोला
- छ) मुहाने खोला
- ज) हिलाबाङ्ग खोला

घ) जलभण्डार:

काली गण्डकी, म्याग्दी, रघुगंगा लगायतका नदीहरू मनोरञ्जनका लागि महत्वपूर्ण मानिन्छन् । नदीहरु उर्जा, सिचाई, र खानेपानीका महत्वपूर्ण स्रोत मानिन्छन् ।

१.३.११ मुख्य खतराहरु:

- (क) बाढी
- (ख) पहिरो
- (ग) आगलागि
- (घ) हावाहुरी
- (ङ) हिमपात
- (च) चट्याङ्ग
- (छ) सडक दुर्घटना
- (ज) भूकम्प

झ) भोकमरी

ञ) सलह,फौजी किरा जस्ता किराको प्रकोप

ट) संक्रामक रोग (Covid-19, Dengue) को प्रकोप

क) बाढी: मुख्यतः कालीगण्डकी नदी, रघुगंगा खोला, म्याग्दी खोला तथा अन्य सहायक खोला आसपासका ईलाकाहरुमा रहेको मुख्य बस्तीहरु ओखरबोटको फुलबारी, दरबाङ्गबजार, बावियाचौर, रणबाङ्ग, पखेर, पोक, पिपलबोट, छिसबाङ्ग, दरुङ्ग, पानावगर, खुम्लीया, ताराखेत, दानाको घट्टेखोला, बेनी न.पा.को बेनी बजार, मंगलाघाट क्षेत्र र आनन्दबगर, बगरफाँट गलेश्वर बजार, वेगखोला, सिंगा, लुलाङ्ग, भुरुङ्गतातोपानी तथा अन्य सहायक बस्तीहरु ।

ख) पहिरो: तराखेत, खारपानी, नेटा, धारा, हिलावाड, सहश्रधारा, खसैपानी, खुम्लीया, देउराली वनथान, लुलाडको जुकेपानी, फलिया गाँउ पहिरो, वैसधारा पहिरो, मुदीको वैसधारा, नेरवाड, गनारी खोला, चौकी खोला पहिरो, मल्कावाडको मल्कावाड धार पहिरो, ढोका खोला पहिरो, ताकमको गौथली धारापानी पहिरो, धारपानी गौथली दाहचौर पहिरो, ताकमको मरेनी पहिरो, बेनी नगरपालिका अर्न्तगत ढोडेनी खोला पहिरो, खवराको पहिरो, वगरफाँट कोट खोला पहिरो, ज्यामिरे, मुसुड, हाल्दि गैरा, सुर्केमेला पहिरो, चिप्लेटी पहिरो, डडुवाको पहिरो, क्याम्पस चोकको पहिरो, वान्द्रे पहिरो, आख्ले पहिरो , पात्लेखेत, ओखरबोटको जुकेपानी, भुरुङ्गतातोपानी बजार, बैसरी, भकिम्लीको तोराखेत, निस्कोट, बाबियाचौरको लामपाटा, फापरखेत, अर्मन नेटा, झिंको घ्यांग्रीखोला, पाखापानीको औल, राइखोर, बरंजाको खर्सोपानी, विम, देवीस्थानको घारथोक र गाइखर्क, मुनाको दरगाउं, लूलाङ्ग, दग्नाम, पुलाचौर, घतान, ज्यामरुककोट, मल्कवाङ्ग, कुईनेमंगले, दरवाङ्ग, बेगखोला, मराङ्ग, मुदी, अर्थुङ्गे, भगवती, पिप्ले, राम्चे, रुम, दोवा, शिख, घर, रत्नेचौर, ताकम ,हिस्तान मण्डली, राखुपिप्लेको हिमालय आधारभुत विद्यालय, नेटा, धारा-अर्मन, रणबाङ्ग

ग) नदि तथा खोला थुनिने: मुख्यतः कालीगण्डकी नदी, रघुगंगा खोला, म्याग्दी खोला तथा रिनुड खोला, घट्टेखोला, मुहाने खोला र अन्य सहायक खोलानालाहरु पहिरोको कारण थुनिन सक्ने ।

१ १२.३.जिल्ला भित्रका सूरक्षित एवं खुला स्थानहरू:

- क) बेनी न.पा. : मुसुड डोले, सिंगा, जगन्नाथ, गलेश्वर, टुडिखेल, जिल्ला अस्पतालको परिसर, बसपार्क, हाटबजार स्थल, तोरीपानी, बेनी सामुदायिक स्कुल, भकिम्लीको जयन्ती मा.वि., रत्नेचौरको भानु माध्यमिक विद्यालय
- ख) मंगला गा.पा.: बाबियाचौरको क्याम्पस क्षेत्र, बरंजाको सातबिसे, महेन्द्र रतन मा.वि., आरबाङ्ग-वरंजा, कुहुं, हिदी
- ग) मालिका गा.पा.: दरबाङ्गस्कुल, ओखरबोटको चिउरीबोट, देविस्थानको भिम मा. विद्यालय, बिमको किसानी मा.वि.विद्यालय, ओखरबोट मा.वि. ओखरबोट, राष्ट्रिय मा.वि.
- घ) अन्नपूर्ण गा.पा.: पोखरेबगर, घाराको विद्यालय क्षेत्र, दानाको ज्ञानप्रकाश मा.वि., राम्चेको हिमाञ्चल मा.वि.
- ड) धवलागिरी गा.पा.: गुर्जाको देउराली फांट तथा जनकल्याण मा.वि. प्रांगण, मुदीको वृद्धि विकास मा.वि., खिवाडको कोट मन्दिर प्रागण, मराडको राम्चे डांडा, ताकमको धारापानी खेल मैदान, ताकम मा.वि. ताकम, किसानी मा.वि. धारापानी, हेम मा.वि. शिवाड, मूनाको विद्यालय क्षेत्र, मूदीको चन्द्रज्योति मा.वि.,
- च) रघुगंगा गा.पा. : पाखापानीको अमर मा.वि., झिंको महेन्द्र माध्यमिक विद्यालय, पिप्लेको मौवाफांट, चिमखोलाको अमर मा. वि.

१ १३.३.नगरपालिका/गाउँपालिकाका विभिन्न वडा अनुसार दुर्गमताको अवस्था:-

सि.नं.	न.पा./गा.पा. र वडाको नाम	मुख्य बजार		बाह्रै महिना सडक सम्मको दुरी	जिल्ला सदरमुकाम सम्मको दुरी		दुर्गमता अवस्था	प्राथमिकता क्रम
		बजारको नाम	दुरी किमी.		सडक कि.मी.मा	घोडेटो बाटो कोसमा		
१.	बेनी न.पा.							
	बेनी बजार	बेनी	०	०	०		सुगम	
	भकिम्ली	बेनी	८	०	८	४	सामान्य	
	पात्लेखेत	गलेश्वर	७.५	०	११	४	सामान्य	
२.	मंगला गा.पा.							
	अर्मन	बाबियाचौर	९	०	२३	६	सामान्य	
	बाबियाचौर	बाबियाचौर	२.५	२.५	१४	६	सामान्य	
	वरञ्जा	सिंगा	१०	०	१७	४	सामान्य	
	कुंहु	बाबियाचौर	५	०	१९	७	सामान्य	
३.	मालिका गा.पा.							

सि. नं.	न.पा./गा.पा. र वडाको नाम	मुख्य बजार		बाह्रै महिना सडक सम्मको दुरी	जिल्ला सदरमुकाम सम्मको दुरी		दुर्गमता अवस्था	प्राथमिकता क्रम
		बजारको नाम	दुरी किमी.		सडक कि.मी.मा	घोडेटो बाटो कोसमा		
	विम	दरवाड	११.२८	६	३५.२८	१०	सामान्य	
	दरवाड	दरवाड	४	४	२४	८	सामान्य	
	देवीस्थान	दरवाड	७	०	३१	११	सामान्य	
	निस्कोट	दरवाड	१३	०	३७	९	सामान्य	
	ओखरबोट	दरवाड	१०	०	३४	११	सामान्य	
	रुम	दरवाड	१६	०	४०	११	दुर्गम	
४.	धौलागिरी गा.पा.							
	गुर्जा	ताकम				२६	अति दुर्गम	
	मल्कवाङ्ग	दरवाड				१५	दुर्गम	
	मराङ्ग	दरवाड				१२	मध्यम	
	मुदी	ताकम				१७	दुर्गम	
	मुना	ताकम	५	०	४३	१४	मध्यम	
	लुलाङ्ग	ताकम				१७	दुर्गम	
	ताकम	ताकम	५	०	३०	१२	मध्यम	
५.	रघुगंगा गा.पा.							
	झिं	गलेश्वर	१२	०	१५	५	सामान्य	
	बेगखोला	तिप्ल्याड	५	२	१९	६	सामान्य	
	कुइनेमंगले	गलेश्वर	४७	४	५०	१५	दुर्गम	
	चिमखोला	गलेश्वर	४१	३	४४	१२	दुर्गम	
	दग्नाम	गलेश्वर	१६.५	०	२०	८	सामान्य	
	पाखापानी	गलेश्वर	१९	०	२२	८	सामान्य	
	भगवती	गलेश्वर	९	०	१२	३.५	सामान्य	
	पिप्ले	गलेश्वर	३.५	०	७	२.५	सामान्य	
६.	अन्नपूर्ण गा.पा.							
	हिस्तान	तिप्ल्याड	१४	०	३०	१२	सामान्य	

सि.नं.	न.पा./गा.पा. र वडाको नाम	मुख्य बजार		बाह्रै महिना सडक सम्मको दुरी	जिल्ला सदरमुकाम सम्मको दुरी		दुर्गमता अवस्था	प्राथमिकता क्रम
		बजारको नाम	दुरी किमी.		सडक कि.मी.मा	घोडेटो बाटो कोसमा		
	दाना	तातोपानी	५	५	३२	१४	सामान्य	
	दोवा	तिप्ल्याङ	१५	५	३०	११	सामान्य	
	नारच्याङ्ग	तातोपानी	४	०	२९	१४	मध्यम	
	राम्चे	बेनी	५५	५	५५	१०	सामान्य	
	शिख	पोखरेवगर	१८	०	४०	१३	मध्यम	
	भूतातोपानी-	तातोपानी	२	०	२५	१२	सामान्य	
	घार	पोखरेवगर	१०	०	३२	१२	मध्यम	

१.३.१४ बेनीबाट विभिन्न स्थान सम्मको दुरी

सि.नं.	विवरण	दूरी		कैफियत
		कि.मी.मा	कोसमा	
१	बेनी- काठमाडौं	२८५		
२	बेनी-पोखरा	८०		
३	बेनी-वाग्लुङ		४	
४	बेनी-बलेवा		८	
५	बेनी-स्याङ्जा नागडांडा		२१	
६	बेनी-जोमसोम	७६	२५	
७	बेनी-घोडेपानी		१८	
८	बेनी-कुस्मा	२२	९	
९	बेनी-ढोरपाटन		३०	

१.३.१५ सदरमुकाम बेनीबाट जिल्लाको चारै सिमाना सम्मको दुरी

सि.नं.	दिशा	स्थान	दूरी		कैफियत
			कि.मी.मा	कोसमा	
१	पूर्व	बेनी		०	

२	पश्चिम	रुम		११	
३	उत्तर	दाना		१४	
४	दक्षिण	रत्नेचौर		२.५	
५	पूर्वोत्तर	नारच्याड		१४	
६	पश्चिमोत्तर	गुर्जा		२६	

१.३.१६ स्वास्थ्य संस्थाको विवरण :

स्वास्थ्य संस्था	संख्या शैया	स्वास्थ्य सस्था	संख्या
अस्पताल १	५०	डेन्टल केयर	६
स्वीकृत शैया	५०	औषधी पसल	२०
संचालित शैया	३५	शिशु मृत्युदर (प्रति हजारमा)	४६
स्वास्थ्य चौकी	३९	नवजात शिशु मृत्युदर (प्रति हजारमा)	३३
प्रा.स्वा.के	१	बाल मृत्युदर (५ वर्षमुनीको प्रति ह.)	५४
		मातृमृत्युदर (प्रति लाखमा)	२८१
आयुर्वेद स्वा.के.	१	कूल प्रजनन दर	२.१
रक्त संचार सेवा केन्द्र	१		
आँखा उपचार केन्द्र	१		
आयुर्वेद औषधालय	२		
औषध आयु	६६.६२ वर्ष (पुरुष: ६५.६९ वर्ष, महिला: ६७.६३ वर्ष)		

जिल्लाका दश प्रमुख रोगहरु: टाउको दुख्ने (सिरदर्द), स्वासप्रस्वास, भगाडापखाला, आन्द्रामा जुका, ग्याँसट्राइटिस, दुर्घटना (चोटपटक), टॉन्सिलाइटिस (घांटी दुख्ने रोग), आखाको समस्या, मुख र दांतको समस्या, लुतो (छालाको संक्रमण) आदी।

पूर्णखोपयुक्त जिल्ला घोषणा भएको

पूर्णरूपमा स्वास्थ्यकर्मिबाट प्रसुति सेवा लिने गाविस

१.३.१८ सुविधा उपयोग गर्ने परिवारको प्रतिशत

सि.नं.	विवरण	घरधुरी	परिवार संख्या	प्रतिशत	कैफियत
१	खानेपानी सुविधा प्राप्त घरधुरी	२४१४४	२२०७७	९१.४४	स्रोत DWASH-

२	सरसफाई सुविधा प्राप्त जनसंख्या	६७६९८	२३६६०	९८	CC Myagdi
३	विद्युतको सुविधा उपयोग गर्ने घरधुरी		१६२३७		
४	टलिफोन सुविधा १ नपा र ५ गा. पा.		१४७८		
	✓ मोबाइल प्रयोगकर्ता		७२९९१		
	✓ स्काई		१६२७६		

१.४ म्याग्दी जिल्लामा विपद्को सन्दर्भ

म्याग्दी गण्डकी प्रदेशको हिमाली जिल्ला हो । यहाँको भू-बनोट पहाडी भिरालो रूपमा रहेका छन् । यहाँका वस्तीहरू भिरालो भू-भागमा अवस्थित छन् । जसका कारण वर्षातका समयमा बाढीपहिरोको विपद जोखिम उच्च रहेका देखिन्छ । यस जिल्लामा समशितोष्ण हावापानी, फरक भू-बनोट, अव्यवस्थित वस्तीका कारणले अधिकांश समुदायहरू विपदका उच्च जोखिममा रहेका छन् । साथै महामारी, आगलागी, खडेरी, असिना, हिमपात, हावाहुरी, जलवायु परिवर्तनको कारणले अतिवृष्टि, अनावृष्टि जस्ता विकराल समस्याहरू समय-समयमा आईपर्ने गरेका छन् । यस जिल्लामा सबैभन्दा बढी क्षति वर्षा र पहिरोको कारणले हुने गरेको छ भने असिना, हिमपात, आगलागीका विपद्हरू पनि धेरै भएको पाइन्छ ।

यस जिल्लामा जिल्ला प्रशासन कार्यालय, जिल्ला समन्वय समिति, नेपाल रेडक्रस सोसाइटी म्याग्दी, जिल्ला स्थित सुरक्षा निकाय र अन्य सरोकारवाला र संघसंस्थाहरूबाट प्रत्येक वर्ष पीडितको पहिचान गरी आर्थिक सहायता प्रदान गर्दै आइरहेको छ । आगलागी बाढी, पहिरो, भूकम्पबाट प्रभावित व्यक्ति, परिवारलाई ने.रे.सो. म्याग्दीले उद्धार तथा राहत सामग्री वितरण गर्दै आइरहेको छ । यस जिल्लाको इतिहासलाई हेर्दा २०४५ असोज ४ गते निस्कोट पहिरोले १०८ जना मानिसको मृत्यु हुनुका साथै करोडौं मूल्य बराबरको वस्तुभाउ तथा धनमाल क्षति भएको थियो । त्यस्तै कालिगण्डकी नदी समयसमयमा पहिरो तथा बाढिका कारणथुनिएर जिल्ला सदरमुकाम बेनीबजार लगायत महत्वपूर्ण वस्ती तथा वजार क्षेत्र विपदका जोखिमयुक्त क्षेत्र मानिन्छन् । साविक अर्मन गाविसमा २०५७ सालमा गएको पहिरोले ६ जनाको ज्यान लिनुका ५०औं लाख बारबारको घनमालमा क्षति पुगेको थियो । त्यसै गरी पाखापानी रायखोरको पहिरो, कुइनेमंगले चौरखानीको पहिरो, हिस्तानको औलामा २०४७मा गएको पहिरो, रुमको अधिभारा पहिरो, कुइनेमा २०६७ सालमा गएको पहिरोले मानव वस्तीलाई असर पारेको छ । भकिम्लि तोराखेतको पहिरोले १७ घर विस्थापित भएका छन् भने बगरफांटमा बस्ती जोखिमा परेको छ । त्यस्तै पात्लेखेत ४ को बान्द्रेखाल्टी पहिरोले ४ घर विस्थापित भैसकेको र करीब ८० घर पहिरोको उच्च जोखिममा रहेका छन्, ओखरबोट ९ को जुकेपानीको पहिरोले ६ घर विस्थापित भएका र ८ र ९का करीब ११० घरधुरी पहिरोको उच्च जोखिममा रहेका छन् भने गत वर्ष २०७२ जेष्ठ १० गते राम्चे ९ को

काफलडाँडाको पहाड भूकम्पका कारण धाँजा फाटेर पहिरोको रुपमा भगवती २ बैसरीमा खस्दा २७ घरधुरीको घर, गोठ र करोडाँडोको भौतिक सम्पत्ति पहिरोले विनास गरेपनि २ दिन अघि प्र.जि.अ., प्र.ना.उ., जि.भू.सं.अ. समेतको टोलीले पहिरोग्रस्त स्थानमै पुगेर बैसरीबासीलाई सुरक्षित स्थानमा सार्ने सुझबुझपूर्ण निर्णयले कुनै मानवीय क्षति हुन पाएन । २०७२ मैधौलागिरीको मुना र मुदीमा गएको पहिरोबाट मुनामा १ जना र मुदीमा ५ जना गरी ६ जनाको बाढी र पहिरोका कारण अकालमै मृत्यु भयो र करोडाँडोको भौतिक क्षति हुन पुग्यो । जिल्लामा साना ठुला पहिरोले जिल्ला सदरमुकाम लगायतका वस्ती तथा बजार क्षेत्रलाई समय समयमा जोखिममा पारेको अवस्था रहेको छ । जिल्लामा हुने गरेका विपदका घटनालाई गम्भिर रुपमा लिइ लेखाजोखा तथा यस सम्बन्धी तथ्याडक अध्यावधि गर्न आवश्यक रहेको छ विपद व्यवस्थापन गर्नमा छरिएका र बजार भन्दा धेरै टाढा वस्ती रहनु, समयमा सूचना प्राप्त नहुने, विपद व्यवस्थापन समन्वयमा गर्ने गरी स्पष्ट जिम्मेवार निकायको अभाव प्रष्ट महशुस हुन्छ ।

सन १९७१ देखि २००८ सम्म ३७ वर्षको तथ्याडक हेर्दा यस जिल्लामा २२५ जनाको मृत्यु ४०३ जन विपदको कारणबाट क्षति भइको देखिन्छ भने १८०३६ जनसंख्या प्रभावित भएको पाइन्छ । त्यसै गरि भवनको क्षतिलाई हेर्दा २६४ वटा भवन पूर्ण क्षति र १२८ आंशिक रुपमा क्षति भएको देखिन्छ । जसलाई तलको तालिकामा देखाईएको छ ।

मुख्य विपदका घटनाहरू

क्र. स.	विपदको किसिम	स्थान	मिति		क्षतिको विवरण
			साल	महिना	
१	पहिरो	निस्कोट	२०४५ असोज ४ गते	असोज	१०८ जनाको मृत्यु र करौडाँडोको क्षति
२	पहिरो	हिस्तान औलामा	२०४७		एकीन नभएको
३	पहिरो	तत्कालीन अर्मन गा.वि.स.	२०५७		६ जनाको ज्यान ५० औ लाख लाख क्षति
४	पहिरो	भकिम्लीको तराखेत			१७ घर विस्थापित
५	पहिरो	पात्लेखेत ४			४ घर विस्थापित ८० घर वस्ती जोखिम
६	पहिरो	कुईने	२०६७		
७	पहिरो	जुकेपानी			६ घर विस्थापित ११० घर उच्च जोखिममा
८	पहिरो	बैसरी	२०७२		२७ घरधुरीको घर, गोठ क्षति
९	पहिरो	मुनाको मेधौलीगिरी	२०७२		६ जनाको मृत्यु

१०	पहिरो	कोट गांउ	२०७७		
११	पहिरो	वगर फांट	२०७६		
१२	पहिरो	धवलागिरी गा.पा.मराड राम्चे	२०७७		११ जनाको मृत्यू ,
१३	पहिरो	धवलागिरी गा.पा.मराड रिख	२०७७		७ जनाको मृत्यू
१४	पहिरो	धवलागिरी गा.पा. कल्लेनी	२०७७		१ जनाको मृत्यू
१५	पहिरो	मालिका गा.पा. विम	२०७७		८ जनाको मृत्यू
१३	पहिरो	मंगला गा.पा. अर्मन	२०७७		
१४	पहिरो	रघु गंगा गा.पा. ठाडाखानी	२०७७		१ जनाको मृत्यू
१५	पहिरो	पात्लेखेत	२०७७		
१६	पहिरो	रुप्से	२०७७		

यस जिल्लामा अधिकांश घर गोठहरू कच्ची भएको, काठ, ढुङ्गा, खरबाट बनाईएका हुनाले आगलागीको विपद् पनि उच्च रहेको देखिन्छ । बाटोको दायाँ बाँयाँ ठुला ठुला भीर पहराहरू रहेको कारणले ढुङ्गाहरू खस्ने तथा मानिसहरू आवतजावत गर्नमा पनि कठिनाई भएको देखिन्छ । वर्षाको समयमा त झन् एउटा गाउँबाट अर्को गाउँमा पुग्न निकै कठिन हुने गर्दछ । वर्षेनी बाटोघाटो, पुल पुलेसा लगायतका संरचनाहरू क्षति हुने गरे पनि त्यसको आधिकारिक तथ्यांक जिल्लामा रेकर्ड भएको देखिन्छ । जिल्ला प्रहरी कार्यालयको तथ्यांक अनुसार वर्षा, आगलागी, पहिरो, चट्याङ, हिमपात, असिना आदिबाट विगत १० वर्षमा क्षतिको विवरण यस प्रकार रहेको छ ।

१.४.१ विपद्को आधारमा विपद् जोखिमको विश्लेषण

जिल्ला प्रहरी कार्यालय, म्याग्दीबाट वितरण भएको राहत सामग्रीको आधारमा विगत १२ वर्षको तथ्यांकलाई विश्लेषण गर्दा यस जिल्लामा बढी जनसंख्या तथा परिवार बाढी, पहिरोको कारणबाट प्रभावित भएको देखिन्छ । त्यसै गरि दोस्रो विपद्को रूपमा आगलागी रहेको छ । हावाहुरी तेस्रो विपद्को रूपमा रहेको छ भने चट्याङ र हिमपात पनि विपद्को रूपमा देखिन्छ ।

आ.व.	बाढी , पहिरोबाट प्रभावित घर	आगलागी प्रभावित घर	हावाहुरी प्रभावित घर	चट्याङ प्रभावित घर	हिमपात प्रभावित घर	भूकम्प प्रभावित घर	जम्मा प्रभावित घर	मृत्युसंख्या
२०६३।०६४	१४	१८	५४	१	-	-	८७	२
२०६४।०६५	६	१६	-	-	-	-	२२	१
२०६५।०६६	२६	२७	-	-	-	-	५३	१

२०६६।०६७	७	१३	२	१	-	-	२३	२
२०६७।०७८	२३	२६	४७	१	१	-	९८	३
२०६८।०६९	१९	१२	-	१	-	-	३२	१
२०६९।०७०	२५	१४	-	-	-	-	३९	-
२०७०।०७१	१५	१२	-	१	-	-	२८	४
२०७१।०७२	५२	१४	१०	१	-	१	७८	११
२०७२।०७३	२	१८	-	१	१	-	२२	४
२०७३।०७४	५१	११	२२	-	-	-	८४	४
२०७४।०७५	२०	१६	२	-	-	-	३८	१
२०७५।०७६	२०	६	-	-	-	-	२६	१
२०७६।०७७	११	१२	१०	-	-	-	३३	५
जम्मा	२९१	२१५	१४७	७	२	१	६६३	४०

स्रोत जिल्ला प्रहरी कार्यालय, म्याग्दीबाट

विगत १४ वर्षको अवधिमा ६६३ राहत प्राप्त गर्ने प्रभावित परिवारहरू मध्ये सबैभन्दा बढी २९१परिवार बाढी पहिरोबाट प्रभावित भएका छन् जुन कुल विपद् प्रभावितको करिब ४३ प्रतिशत रहेको छ । भने आगलागीको विपद् ३२ प्रतिशत रहेको देखिन्छ । उपरोक्त तथ्यांकको आधारमा बाढी पहिरो र आगलागी नै यस जिल्लाको मुख्य विपद् जोखिम रूपमा देखिन्छ भने वार्षिक रूपमा सरदर ६०-७० परिवारले विपद् जोखिमको सामना गरिरहेको अवस्था विद्यमान छ ।

विगतका विपद्जन्य कारणबाट भएका मानविय भौतिक क्षतिको अवस्था र मुख्य विपद्हरूको अवस्थिति हेर्दा यो जिल्ला विपद् जोखिमको संकटासन्न अवस्थामा रहेको छ । विगतको अवस्थालाई हेर्दा भविष्यमा आउने संकटपूर्ण विपद् र क्रमिक रूपमा बढ्दै गएको प्राकृतिक सम्पदाको अव्यस्थित उपभोग, अत्यधिक भूस्लखनको अवस्था, जलवायू परिवर्तनका कारण यहाँका नागरिकहरू विपद्को जोखिममा रहेका छन् र कुनै पनि स्थानीय तहलाई विपद् जोखिम मुक्त भन्न सकिने अवस्था छैन ।

१.४.२ विपद् सम्बन्धि विवरणहरू:-

आ.व. ०६३/०६४

१. बाढि/पहिरो:-

सि.नं.	बाढी पहिरो						अन्य	क्षतिको अनुमानित मुल्य	कै.
	मानिस		पशुचौपाया		घर	गोठ			
	मृत्यु	घाइते	मृत्यु	घाइते					
	२	१	-	-	१४	-	-	रु. ३९,६०,४००।- बराबरको ।	
जम्मा:-	२	१	-	-	१४	-	-		

२. आगोलागी:-

सि.नं.	आगोलागी	अन्य	क्षतिको अनुमानित मुल्य	कै.
--------	---------	------	------------------------	-----

	मानिस		पशुचौपाया		घर	गोठ	अन्य	क्षतिको अनुमानित मुल्य	कै.
	मृत्यु	घाइते	मृत्यु	घाइते					
	-	-	-	-	१८	-	-	रु.४८,३८,६००।- बराबरको ।	
जम्मा:-	-	-	-	-	१८	-	-		

३. चट्याङ्ग:-

सि.नं.	चट्याङ्ग					अन्य	क्षतिको अनुमानित मुल्य	कै.
	मानिस		पशुचौपाया		घर			
	मृत्यु	घाइते	मृत्यु	घाइते				खुल्न नआएको
	-	१	-	-	-	-		
जम्मा:-	-	१	-	-	-	-		

४. हावाहुरी:-

सि.नं.	हावाहुरी					अन्य	क्षतिको अनुमानित मुल्य	कै.
	मानिस		पशुचौपाया		घर			
	मृत्यु	घाइते	मृत्यु	घाइते				रु. ५७,७२,८००।- बराबरको ।
	-	-	-	-	५४	-		
जम्मा:-								

५. हिमपात:-नभएको ।

६. भुकम्प:- नभएको ।

आ.व. ०६४/०६५

१. बाढि/पहिरो:-

सि नं	बाढी पहिरो					अन्य	क्षतिको अनुमानित मुल्य	कै.
	मानिस		पशुचौपाया		घर			
	मृत्यु	घाइते	मृत्यु	घाइते				रु. ७,४०,०००।- बराबरको ।
	१ म.	-	-	-	६	३	६(काठको पुल)	
जम्मा:-	१ म.	-	-	-	६	३	६(काठको पुल)	

२. आगोलागी:-१९

सि.नं.	आगोलागी					अन्य	क्षतिको अनुमानित मुल्य	कै.
	मानिस		पशुचौपाया		घर			
	मृत्यु	घाइते	मृत्यु	घाइते				रु. २४,८७,६६०।- बराबरको ।
	-	१	-	-	१६	२	१(स्कूल)	
जम्मा:-	-	१	-	-	१६	२	१(स्कूल)	

३. चट्याङ्ग:- नभएको ।

४. हावाहुरी:- नभएको ।

५. हिमपात:- नभएको ।

६. भुकम्प:- नभएको ।

आ.व. ०६५/०६६

१. बाढि/पहिरो:-

सि.नं.	बाढी पहिरो						अन्य	क्षतिको अनुमानित मुल्य	कै.
	मानिस		पशुचौपाया		घर	गोठ			
	मृत्यु	घाइते	मृत्यु	घाइते					
	१	-	-	-	२६	१	१(स्कूल)	रु. २०,८०,०००/- बराबरको । ११५ रोपनी जग्गा ।	
जम्मा:-	१	-	-	-	२६	१	१		

२. आगोलागी:-

सि.नं.	आगोलागी						अन्य	क्षतिको अनुमानित मुल्य	कै.
	मानिस		पशुचौपाया		घर	गोठ			
	मृत्यु	घाइते	मृत्यु	घाइते					
	-	७	-	-	२७	२	३ (स्कूल २ स्वा चौ १)	रु. ९०,७८,१००/- बराबरको । क्षति भएको ।	
जम्मा:-	-	७	-	-	२७	२	३		

३. चट्याङ्ग:-नभएको ।

४. हावाहुरी:-

सि.नं.	हावाहुरी						अन्य	क्षतिको अनुमानित मुल्य	कै.
	मानिस		पशुचौपाया		घर	गोठ			
	मृत्यु	घाइते	मृत्यु	घाइते					
	-	-	-	-	-	-	१(स्कूल)	रु. ५ लाख बराबरको ।	
जम्मा:-	-	-	-	-	-	-	१		

५. हिमपात:- नभएको ।

६. भुकम्प:- नभएको ।

आ.व. ०६६/०६७

१. बाढी /पहिरो:-

सि.नं.	बाढी पहिरो						अन्य	क्षतिको अनुमानित मुल्य	कै.
	मानिस		पशुचौपाया		घर	गोठ			
	मृत्यु	घाइते	मृत्यु	घाइते					
	-	३	७	-	७	३	-	रु. ५८,००,०००/- बराबरको ।	
जम्मा:-	-	३	७	-	७	३	-		

२. आगोलागी:-

सि.नं.	आगोलागी						अन्य	क्षतिको अनुमानित मुल्य	कै.
	मानिस		पशुचौपाया		घर	गोठ			
	मृत्यु	घाइते	मृत्यु	घाइते					
	१ महिला	१	३	६	६	१३	५	-	रु. ३९,२६,०५०/- बराबरको ।
जम्मा:-	२		३	६	६	१३	५	-	

३. चट्याङ्ग:-

सि.नं.	चट्याङ्ग						अन्य	क्षतिको अनुमानित मुल्य	कै.
	मानिस		पशुचौपाया		घर	गोठ			
	मृत्यु	घाईते	मृत्यु	घाईते					
	-	१	-	-	१	-	-	रु. १०,०००।- बराबरको ।।	
जम्मा:-	-	१	-	-	१	-	-		

४. हावाहुरी:-

सि.नं.	हावाहुरी						अन्य	क्षतिको अनुमानित मुल्य	कै.
	मानिस		पशुचौपाया		घर	गोठ			
	मृत्यु	घाईते	मृत्यु	घाईते					
	-	-	-	-	२	-	१(स्कूल)	रु. ३२,०७,५००।- बराबरको ।	
जम्मा:-	-	-	-	-	२	-	१		

५. हिमपात:- नभएको

६. भुकम्प:- नभएको ।

आ.व. ०६७/०६८

१. बाढी/पहिरो:-

सि.नं.	बाढी पहिरो								अन्य	क्षतिको अनुमानित मुल्य	कै.
	मानिस			पशुचौपाया		घर	गोठ				
	मृत्यु	घाईते	बेपत्ता	मृत्यु	बेपत्ता						
	-	३	२ जना .१ म)१ पु(.)	३	४	२३	७	३ वटा पुल १ गा वि स भवन	अं ७३,२५,५००।- बराबरको ।।		
जम्मा:-	-	३	२ जना .१ म)१ पु(.)	३	४	२३	७	४			

२. आगोलागी:-

सि.नं.	आगोलागी						अन्य	क्षतिको अनुमानित मुल्य	कै.
	मानिस		पशुचौपाया		घर	गोठ			
	मृत्यु	घाईते	मृत्यु	घाईते					
	-	२	-	१	२६	८	-	रु. १,८१,४६,६५०।- बराबरको ।	
जम्मा:-		२		१	२६	८			

३. चट्याङ्ग:-

सि.नं.	चट्याङ्ग						अन्य	क्षतिको अनुमानित मुल्य	कै.
	मानिस		पशुचौपाया		घर	गोठ			
	मृत्यु	घाईते	मृत्यु	घाईते					
	२	४	३	३	१	-	-	रु. २ लाख बराबरको ।	
जम्मा:-	२	४	३	३	१	-	-		

४. हावाहुरी:-

सि.नं.	हावाहुरी					अन्य	क्षतिको अनुमानित मुल्य	कै.	
	मानिस		पशुचौपाया		घर				गोठ
	मृत्यु	घाइते	मृत्यु	घाइते					
	-	-	-	-	४७	१५	५(स्कूल)	रु. २२,५३,०००।- बराबरको ।	
जम्मा:-	-	-	-	-	४७	१५	५		

५. हिमपात:-

सि.नं.	हिमपात						अन्य	क्षतिको अनुमानित मुल्य	कै.	
	मानिस			पशुचौपाया		घर				गोठ
	मृत्यु	घाइते	बेपत्ता	मृत्यु	घाइते					
	१	-	३	-	-	-	-	-	नखुलेको ।	
जम्मा:-	१	-	३	-	-	-	-	-		

६. भुकम्प:-नभएको ।

आ.व. ०६८/०६९

१. बाढी/पहिरो:-

सि.नं.	बाढी पहिरो						अन्य	क्षतिको अनुमानित मुल्य	कै.
	मानिस		पशुचौपाया		घर	गोठ			
	मृत्यु	घाइते	मृत्यु	घाइते					
	-	१	९	-	१९	२	-	रु. ५०,५७,०००।- बराबरको ।	
जम्मा:-	-	१	९	-	१९	२	-		

२. आगोलागी:-

सि.नं.	आगोलागी						अन्य	क्षतिको अनुमानित मुल्य	कै.
	मानिस		पशुचौपाया		घर	गोठ			
	मृत्यु	घाइते	मृत्यु	घाइते					
	-	-	-	१	१२	३	-	रु. ५३,६१,३१०।- बराबरको ।	
जम्मा:-	-	-	-	१	१२	३	-		

३. चट्याङ्ग:-

सि.नं.	चट्याङ्ग						अन्य	क्षतिको अनुमानित मुल्य	कै.
	मानिस		पशुचौपाया		घर	गोठ			
	मृत्यु	घाइते	मृत्यु	घाइते					
	१	६	-	-	१	१	-	रु. ३ लाख बराबरको ।	
जम्मा:-	१	६	-	-	१	१	-		

४. हावाहुरी:- नभएको ।

५. हिमपात:- नभएको ।

६. भूकम्प:-मिति २०६८।०६।०१ गते भूकम्पको पराकम्पनको महसुस भएता पनि कुनै क्षति नभएको ।(जि.कारागार म्याग्दीको कैदी गृहको कम्पाउण्ड पर्खालको गारो चर्केको ।)

आ.व. ०६९/०७०

१. बाढी/पहिरो:-

सि.नं.	बाढि पहिरो						अन्य	क्षतिको अनुमानित मुल्य	कै.
	मानिस		पशुचौपाया		घर	गोठ			
	मृत्यु	घाइते	मृत्यु	घाइते					
	-	-	४	४	२५	२	१(स्कूल)	रु. १,३९,१०,०००।- बराबरको ।	
जम्मा:-	-	-	४	४	२५	२	१		

२. आगोलागी:-

सि.नं.	आगोलागी						अन्य	क्षतिको अनुमानित मुल्य	कै.
	मानिस		पशुचौपाया		घर	गोठ			
	मृत्यु	घाइते	मृत्यु	घाइते					
	-	-	-	६	१४	२	१फर्निचर	रु. १,९५,४२,९००।- बराबरको ।	
जम्मा:-									

३. चट्याङ्ग:-

सि.नं.	चट्याङ्ग						अन्य	क्षतिको अनुमानित मुल्य	कै.
	मानिस		पशुचौपाया		घर	गोठ			
	मृत्यु	घाइते	मृत्यु	घाइते					
	-	२५	१	२	-	-		रु. १,५०,०००।- बराबरको ।	
जम्मा:-	-	२५	१	२	-	-			

४. हावाहुरी:- नभएको ।

५. हिमपात:- नभएको ।

६. भूकम्प:- नभएको ।

आ.व. ०७०/०७१

१. बाढी/पहिरो:-

सि.नं.	बाढि पहिरो						अन्य	क्षतिको अनुमानित मुल्य	कै.
	मानिस		पशुचौपाया		घर	गोठ			
	मृत्यु	घाइते	मृत्यु	घाइते					
	२	-	-	-	१५	०३	-	रु. १,५८,६०,०००।- बराबरको ।	
जम्मा:-	२	-	-	-	१५	०३	-		

२. आगोलागी:-

सि.नं.	आगोलागी						अन्य	क्षतिको अनुमानित मुल्य	कै.
	मानिस		पशुचौपाया		घर	गोठ			
	मृत्यु	घाइते	मृत्यु	घाइते					
	१	-	२	१	१२	१	-	रु. ३८,९५,२१० बराबरको ।	
जम्मा:-									

जम्मा:-	१	-	२	१	१२	१	-		
---------	---	---	---	---	----	---	---	--	--

३ चट्याङ्ग:-

सि.नं.	चट्याङ्ग						अन्य	क्षतिको अनुमानित मुल्य	कै.
	मानिस		पशुचौपाया		घर	गोठ			
	मृत्यु	घाइते	मृत्यु	घाइते					
	१	२	-	-	-	-	-	नखुलेको।	
जम्मा:-	१	२	-	-	-	-	-		

४ हावाहुरी:-

सि.नं.	हावाहुरी						अन्य	क्षतिको अनुमानित मुल्य	कै.
	मानिस		पशुचौपाया		घर	गोठ			
	मृत्यु	घाइते	मृत्यु	घाइते					
	-	-	-	-			२ बिद्यालयको छाना उडाएको।	रु. १,७५,०००/- बराबरको।	
जम्मा:-									

५ हिमपात:- नभएको।

६ भुकम्प:- नभएको।

आ.व. ०७१/०७२

१. बाढी/पहिरो:-

सि.नं.	बाढी पहिरो						अन्य	क्षतिको अनुमानित मुल्य	कै.
	मानिस		पशुचौपाया		घर	गोठ			
	मृत्यु	घाइते	मृत्यु	घाइते					
	-	१	-	-	५२	२४	-	रु. ६ करोड २ लाख ५० हजार	
जम्मा:-	-	१	-	-	५२	२४	-	बराबरको।	

२. आगोलागी:-

सि.नं.	आगोलागी						अन्य	क्षतिको अनुमानित मुल्य	कै.
	मानिस		पशुचौपाया		घर	गोठ			
	मृत्यु	घाइते	मृत्यु	घाइते					
	१	१	१	-	१४	-	-	रु. ८८,५७,६००/-	
जम्मा:-	१	१	१	-	१४	-	-	बराबरको। क्षति	

३. चट्याङ्ग:-

सि.नं.	चट्याङ्ग						अन्य	क्षतिको अनुमानित मुल्य	कै.
	मानिस		पशुचौपाया		घर	गोठ			
	मृत्यु	घाइते	मृत्यु	घाइते					
	२	५	१	-	-	१	-	रु. ५ लाख बराबर।	
जम्मा:-	२	५	१	-	-	१	-		

४. हावाहुरी:-

सि.नं.	हावाहुरी						अन्य	क्षतिको अनुमानित मुल्य	कै.
	मानिस		पशुचौपाया		घर	गोठ			
	मृत्यु	घाइते	मृत्यु	घाइते					
	-	-	-	-	१०	-	-	रु. ११,१७,५००।- बराबरको ।	
जम्मा:-	-	-	-	-	१०	-	-		

५. हिमपात:-

सि.नं.	हिमपात						अन्य	क्षतिको अनुमानित मुल्य	कै.
	मानिस		पशुचौपाया		घर	गोठ			
	मृत्यु	घाइते	मृत्यु	घाइते					
	५(३ नेपाली २ बिदेशी)						-	क्षतिको विवरण नखुलेको ।	
जम्मा:-	५ जना		-	-	-	-	-		

६. भुकम्प:-

सि.नं.	भुकम्प						अन्य	क्षतिको अनुमानित मुल्य	कै.
	मानिस		पशुचौपाया		घर/गोठ				
	मृत्यु	घाइते	मृत्यु	घाइते	पुर्ण	आंशिक			
	४	११ जना-महिला) (०८-पुरुष,०३)	-	-	११६	१८२६			
जम्मा:-	४	११	-	-	११६	१८२६			

आ.व. ०७२/०७३

१. बाढि/पहिरो:-

सि.नं.	बाढी पहिरो							अन्य	क्षतिको अनुमानित मुल्य	कै.
	मानिस			पशुचौपाया		घर	गोठ			
	मृत्यु	घाइते	बेपत्ता	मृत्यु	घाइते					
	३ (दुई महिला १ पुरुष)	४	४	३२०	-	२	४	२ झोलुङ्गे पुल	रु ८० लाख बराबरको ।	
जम्मा:-	३	४	४	३२०	-	२	४	२		

२. आगोलागी:-

सि.नं.	आगोलागी						अन्य	क्षतिको अनुमानित मुल्य	कै.
	मानिस		पशुचौपाया		घर	गोठ			
	मृत्यु	घाइते	मृत्यु	घाइते					
	-	८	८ बाख्रा ४० कुखुरा	-	१८	१७	१ फर्निचर	रु ६००।,७८,३८,२. बराबरको क्षति ।	
जम्मा:-	-	८	४८	-	१८	१७			

३. चट्याङ्ग:-

सि.नं.	चट्याङ्ग					अन्य	क्षतिको अनुमानित मुल्य	कै.	
	मानिस		पशुचौपाया		घर				गोठ
	मृत्यु	घाइते	मृत्यु	घाइते					

	-	०५	-	-	-	-		नखुलेको ।
जम्मा:-	-	०५	-	-	-	-		

४. हावाहुरी:-नभएको ।

५. हिमपात:-

सि.नं.	हिमपात						अन्य	क्षतिको अनुमानित मुल्य	कै.	
	मानिस			पशुचौपाया		घर				गोठ
	मृत्यु	घाइते	बेपत्ता	मृत्यु	घाइते					
	१	-	-	-	-	-	-			
जम्मा:-	१	-	-	-	-	-	-	नखुलेको ।		

६। भुकम्प:- नभएको

आ.व.२०७३/२०७४ विपद् घटना (संख्यात्मक विवरण) :-

विपद्को प्रकृति	मानिस			चौपाया		भौतिकक्षति			जम्मा क्षति
	मृत्यु	घाइते	बेपत्ता	मृत्यु	घाइते	घर	गोठ	अन्य	
आगोलागी (१९)	-	-	-	२	-	११	४	२	२,६१,६४,०००।-
चट्याङ्ग (५)	१	९	-	९८	-	-	-	-	चट्याङ्गबाट भएको क्षति नखुलेको ।
हावाहुरी (२)	-	४	-	-	-	२२	१३	४	२,०४,०३,०००।-
वर्षा,बाढी,पोहिरो	३	४	१	४	३	५१	३	९	क्षतिको विवरण नखुलेको (४-स्कुल, १-सानाजलबिधुत, २-झोलुङ्गे पुल, १-बेलि ब्रिज) जम्मा- २०,६,१०,०००।-
जम्मा	४	१७	१	१०४	३	८४	२०	१५	६७,१७,७,०००

आ.व.२०७४/२०७५ विपद् घटना (संख्यात्मक विवरण) :-

विपद्को प्रकृति	मानिस			चौपाया		भौतिकक्षति			जम्मा क्षति
	मृत्यु	घाइते	बेपत्ता	मृत्यु	घाइते	घर	गोठ	अन्य	
वर्षा,बाढी,पोहिरो	०	०	०	५	२	२०	२	३	२ करोड २६ लाख ७० हजार
आगोलागी	०	२	०	४	४	१६	४	२	१ करोड ६२ लाख ४४ हजार २ सय ।
चट्याङ्ग	१	१२	०	२	०	०	०	०	१ लाख २५ हजार ।

हावा-हुरी	०	०	०	०	०	२	०	१	२लाख
जम्मा	१	१४	०	११	६	३८	६	६	३करोड ९२ लाख ३९ हजार २ सय

विपद सम्बन्धि :- आ.व.०७५/०७६

दैबि प्रकोपको प्रकृति	मानिस			चौपाया		भौतिकक्षति			जम्माक्षति
	मृत्यु	घाइते	बेपत्ता	मृत्यु	घाइते	घर	गोठ	अन्य	
वर्षा,बाढी,पोहिरो	०	३	१			२०	०	२२	२४४५००००
आगोलागी	०	१	०	११	०	६	१	२	४६९००००
चट्याङ्ग									
हावा-हुरी	०						०		
करेन्ट	१			३			१		
जम्मा	१	४	१	१४	०	२६	१	२४	२९१४००००

विपद सम्बन्धिविवरण :- आ.व.०७६/०७७

दैबि प्रकोपको प्रकृति	मानिस			चौपाया		भौतिकक्षति			जम्माक्षति
	मृत्यु	घाइते	बेपत्ता	मृत्यु	घाइते	घर	गोठ	अन्य	
वर्षा,बाढी,पोहिरो	३	०	०	०	०	११	०	२	३०१५०००
आगोलागी	०	१	०	५	६	१२	२	२	४४९५५००
चट्याङ्ग	२	०	०	६१	०	०	०	०	नखुलेको।
हावा-हुरी	०	०	०	०	०	१०		०	५१३०००
करेन्ट	१	०	०	०	०	१		०	नखुलेको।
जनावर आक्रमण	०	०	०	६	०	०	०	०	५५०००
जम्मा	६	१	०	७२	६	३४	२	४	८०७८५००

स्रोत: जिल्ला प्रहरी कार्यालय म्याग्दी

उपरोक्त विगत चौधवर्षको तथ्यांकलाई हेर्दा मानवियक्षति अन्तर्गत मृत्यु ३४ जना र घाइते संख्या १२६ रहेको छ, पशुवस्तुको क्षति अन्तर्गत मृत्यु ४२४ जना र घाइते संख्या ३३ रहेको छ र भौतिक

रुपमरु.५८ करोड भन्दा बढीको क्षती भएको देखिन्छ । यसरी यस जिल्लामा प्राकृतिक विपद्का कारणबाट प्रतिवर्ष आनुपातिक रुपमा करिव ३ जनाले ज्यान गुमाएको देखिन्छ भने करिव ५ करोडको हाराहारीमा भौतिक सम्पत्तिको क्षति हुने गरेको देखिन्छ । गाउँगाउँमा प्राविधिक तथा वातावरणीय प्रभाव मूल्यांकन विना जथाभावी मोटरबाटो खनिँदा झन् क्षतिको अवस्था यो भन्दा बढी हुन सक्ने देखिन्छ ।

कोभिड -१९ सम्बन्धी

कोरोना भाइरस संक्रमणको रोकथाम, नियन्त्रण उपचार र प्रतिकार्यका लागि स्थानीय तहबाट भएका प्रयास र आगामी रणनीति

• प्रयास

१. जनचेतनासम्बन्धि कार्यक्रम सञ्चालन भएको ।
२. विपद् कोष स्थापना गरिएको ।
३. सामाजिक दुरी कायम र नाकामा युवा स्वयम् सेवक परिचालन गरिएको ।
४. क्वारेन्टाइन व्यवस्थापन गरिएको ।
५. आवश्यक औषधी खरिद गरिएको ।
६. राहत वितरण गरिएको ।
७. स्वास्थ्यकर्मी, सुरक्षाकर्मी, राष्ट्रसेवक कर्मचारीहरु र जनप्रतिनिधि परिचालन गरिएको ।

• रणनीतिहरु

१. निरोगि धवलागिरी निर्माण स्वास्थ्यको मुल मन्त्र बनाइ गाउँपालिकामा कोरोना भाइरसको रोकथाम तथा नियन्त्रणका लागि निशुल्क रुपमा क्वारेन्टाइन बस्ने, स्वास्थ्य परीक्षण एवं स्वास्थ्य सुरक्षाको व्यवस्था मिलाइने ।
२. कोरोना भाइरसका कारण धवलागिरी गाउँपालिकाका गाउँवासीहरुलाई खाद्य संकटबाट बचाउन खाद्य बैकको स्थापना भै हाल सञ्चालनमा रहेको हुदा सो बैक निरन्तरता दिदै खाद्य सुरक्षाको प्रत्याभुतीका लागि निशुल्क खाद्य वितरण गरी भुकमरीको अवस्थाबाट मुक्त बनाउने ।
३. जनचेतनामुलक कार्यक्रम सञ्चालन गर्ने ।
४. शिक्षा क्षेत्र धरासायी वन्न नदिन सामाजिक दुरी कायम गर्ने गरी सुचना प्रविधिको प्रयोग गरी वैकल्पिक उपायहरु अवलम्बन गरिनेछ ।

परिच्छेद २ विपद पूर्वतयारी तथा प्रतिकार्य योजनाको उद्देश्य तथा अपेक्षित नतिजा

२.१ विपद पूर्वतयारी कार्य योजनाको उद्देश्य :

यस योजनाको मुख्य उद्देश्य म्याग्दी जिल्लामा विपदबाट हुन सक्ने सम्भावित जोखिम पहिचान गर्ने, विपदका क्षति कम गर्न आवश्यक पूर्वतयारी तथा प्रतिकार्यको लागि स्रोत साधन र जिम्मेवारी सहितको कार्ययोजना तयार गरी जनधनको क्षति कम गर्ने रहेको छ । विपद व्यवस्थापनको क्षेत्रमा कार्यरत विभिन्न संघसंस्थाहरूको भूमिका उल्लेख गरी कार्यान्वयनका लागि तयार पारिएको यस आकस्मिक पूर्वतयारी योजनाको अन्य उद्देश्यहरू निम्नानुसार रहेका छन् ।

- विपद अवस्था र संकटासन्न क्षेत्रहरूको पहिचान गरी स्तरीकरण गर्ने ।
- विपदपूर्व, विपद पारिरहेको समयमा र विपद पछि गर्नु पर्ने कार्यहरूको पूर्वतयारी/विश्लेषण गर्नु ।
- विपद प्रभावितहरूलाई तत्काल उद्धार तथा राहत सेवा पुऱ्याउन सरल उपायहरू अवलम्बन गर्न सजिलो पार्नु
- विभिन्न निकाय तथा संघसंस्थाहरूबीच समन्वय गरी कार्यक्रमलाई एकीकृत रूपमा अगाडि लैजानु ।
- विपदको अवस्थामा परिचालन गर्न सकिने जनशक्ति पहिचान गरी जिम्मेवारीको बाँडफाँड गर्ने र जिम्मेवारी प्राप्त विभिन्न संघसंस्थाहरूको कार्य प्रगतिको समीक्षा गर्ने ।
- विपद पश्चात उद्धारका लागि तत्काल घटनास्थल पुग्ने अवस्थाको सृजना गर्ने ।
- विपदका उच्च जोखिममा रहेका अशक्त, गर्भवती, सुत्केरी महिला, बालबालिका, एच.आई.भी. संक्रमित तथा बृद्ध बृद्धाहरूलाई प्राथमिकतामा राखी राहतका कार्यक्रमहरूको योजना बनाउन ।

२.२ विपद पूर्वतयारी कार्य योजनाको अपेक्षित परिणामहरू :

यस विपद पूर्वतयारी तथा प्रतिकार्य योजनाले प्राप्त गर्न खोजेका परिणामहरू मुख्यतया यसप्रकार रहेका छन्:-

- जिल्लास्तरमा उपलब्ध क्षमता (पूर्वतयारी र प्रतिकार्य) को लेखाजोखा गरिने,
- विपद जोखिम विश्लेषण हुने,
- खोज तथा उद्धार व्यवस्था सम्बन्धी कार्ययोजना तयारी हुने,
- सेल्टर वा सुरक्षित स्थान व्यवस्थापन प्रणाली स्थापना हुने,
- राहत व्यवस्था र वितरण प्रणाली तयार हुने,
- खाद्य सामाग्री र गैर खाद्य सामाग्रीको भण्डारण अवस्थाको जानकारी हुने,
- प्रतिकार्यमा संलग्न साभेदारहरूको भूमिका र जिम्मेवारीको निर्धारण हुने,
- सरोकारवाला सरकारी तथा गैरसरकारी निकायहरूको विपद व्यवस्थापन संबन्धी क्षमता अभिवृद्धि गर्ने ।

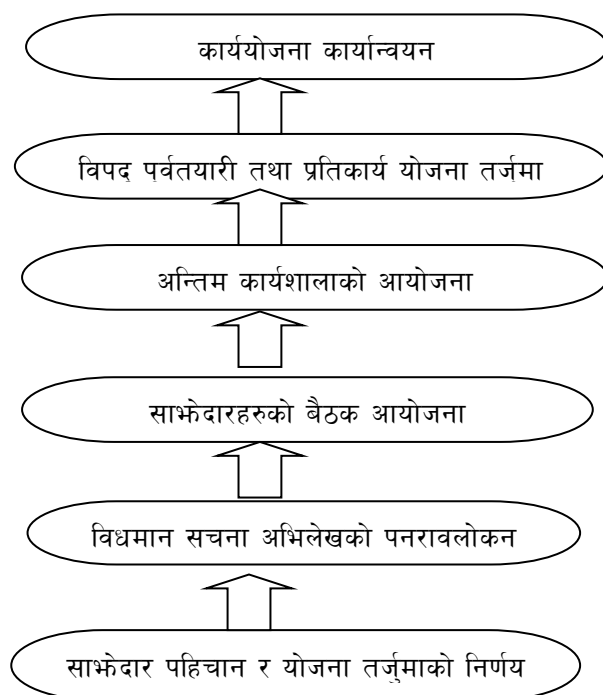
२.३ पूर्वतयारीका लागि सामान्य मान्यताहरू :

- जिल्ला प्रशासन कार्यालय तथा जिल्ला विपद व्यवस्थापन समिति र स्थानीय विपद व्यवस्थापन समिति मार्फत एकद्वार नीति अनुरूप समग्र समन्वयको काम हुनेछ,
- विषयगत समन्वय गर्दा मुख्य माग वा आवश्यकता पुरा होस भन्नेमा ध्यान पुरयाइनेछ,

- नेपाल रेडक्रस सोसाइटी लगायतका सहयोगी संस्थाको भूमिका सबै सरोकारवालाहरूले बुझ्ने गरी उल्लेख गर्ने,
- यस कार्यमा संलग्न संस्थाहरूप्रति अनावश्यक रूपमा अपेक्षा राख्ने अवस्था नआउने वातावरण तयार गर्ने,
- विपद पूर्व तयारी एवं उद्धार कार्यका लागि दक्ष जनशक्ति, आर्थिक, भौतिक सुविधाको लागि समन्वयमा जोड दिने,
- स्थानीय संजालमा आधारित संस्थाहरूलाई क्षमता अनुसार प्रभावकारी रूपमा परिचालन गर्ने,

२.४ विपद पूर्वतयारी प्रतिकार्य योजनाको तयारीका प्रक्रिया तथा सीमाहरु :

जिल्लामा वर्षौंदेखि विभिन्न प्रकारका विपद्हरू पर्दै आएको र सो को लागि व्यवस्थापनको लागि विभिन्न संघसंस्थाहरु जिल्ला विपद व्यवस्थापन समितिको नेतृत्वमा परिचालित हुँदै आएको छ । हाल विपद जोखिम व्यवस्थापन राष्ट्रिय रणनीति, २०६६ ले विपदबाट पर्ने तत्कालीन तथा दीर्घकालीन प्रभावलाई जोखिम व्यवस्थापनका माध्यमबाट न्यून गरी दीगो विकासको लक्ष्य लिए अनुसार र विपद् पूर्वतयारी तथा प्रतिकार्य योजना तर्जुमा मार्गदर्शन २०६७, मा भएको व्यवस्था अनुसार र सोही मार्गदर्शनको अवधारणागत ढाँचामा रहेर यो कार्ययोजना तयार गर्ने प्रयास गरिएको छ । यो कार्ययोजना जिल्ला विपद व्यवस्थापन समितिको नेतृत्वमा सबै स्थानीय तहहरु, नेपाल रेडक्रस सोसाइटी, जिल्ला शाखा र अन्य विषयगत निकाय तथा सरोकारवालाहरुको साभ्का प्रयासबाट तयार गरिएको हो । विशेषगरी देहायको अवधारणागत ढाँचामा रहेर यो कार्ययोजना तयारगर्ने प्रयास गरिएको हो ।



२.५ दस्तावेज तयार गर्दा अपनाइएका प्रक्रियाहरु :-

जिल्ला विपद व्यवस्थापन समितिको नेतृत्वमा भए गरेका जिल्ला समन्वय समिति तथा नेपाल रेडक्रस सोसाइटी, सम्पूर्ण सुरक्षा निकाय, सबै स्थानीय विपद व्यवस्थापन समिति तथा स्थानीय तहहरु, र अन्य सरोकारवाला निकायद्वारा जिल्ला भित्र सञ्चालन भइरहेका विभिन्न विपद् जोखिम न्यूनीकरणका कार्यहरु

समेतका आधारमा जिल्ला विपद् पूर्वतयारी प्रतिकार्य योजना २०७३ लाई अद्यावधिक गरी यो विपद् जोखिम पूर्वतयारी तथा प्रतिकार्य योजना २०७७ तयार गरिएको छ । जिल्ला विपद् व्यवस्थापन समितिको विभिन्न समयमा बसेका बैठकका निर्णयहरू, सबै स्थानीय तहबाट प्राप्त विपद् पूर्वतयारी प्रतिकार्य सम्बन्धी विवरणहरूलाई समेटि यो पूर्वतयारी प्रतिकार्य योजना तयार गरिएको छ । यसको प्रभावकारी कार्यान्वयन र विपदका कारण हुनसक्ने भौतिक, आर्थिक तथा मानवीय क्षतिलाई कम गर्न सरोकारवाला सबैले उत्तिकै भूमिका निर्वाह गर्नुपर्ने हुन्छ । यसबाट मात्र योजनाले पूर्णता प्राप्त गर्न सक्छ । यो योजना मुख्य गरी विपद् पूर्वतयारी तथा प्रतिकार्य योजना २०७३ लाई आधार मानी तयार गरीएको हुँदा कतिपय अवस्थमा तथ्याङ्क पुरानो पर्न गएको पाइएमा समय अनुसार नयाँ तथ्याङ्क अनुसार अद्यावधिक गरिनेछ । साथै यस योजनाले विपद जोखिम न्यूनिकरण तथा व्यवस्थापनमा सहयोग पुऱ्याउनेछ भन्नेमा पूर्ण आशा गरिएको छ ।

परिच्छेद ३ विपद् पूर्वतयारी तथा प्रतिकार्य योजना

३.१ मानवीय सहायतामा संलग्न साभेदार निकायको विवरण

जिल्लामा रहेका क्याम्पस, र विद्यालयहरूमा नेपाल रेडक्रस र यूवा जु.रे.स. गठन गरी विपद्को समयमा उद्धार राहत कार्यक्रमहरूलाई निरन्तरता प्रदान गर्न तालिम गोष्ठी जनचेतना अभिवृद्धि कार्यक्रमहरू सञ्चालन गर्दै आइरहेको छ । विपद् नियन्त्रण उद्धार राहत कार्यको लागि सहयोगी निकायको रूपमा म्याग्दी स्थित नेपाल रेडक्रस सोसाइटी र सो अन्तर्गतका विभिन्न गा.पा. मा रहेका उपशाखाहरू, स्थानीय विपद् व्यवस्थापन समितिहरू तथा न.पा. र गा.पा.हरू, जिल्ला विपद् व्यवस्थापन समिति, जिल्ला प्रशासन कार्यालय, जिल्ला समन्वय समिति, श्रीबक्स गण, जिल्ला प्रहरी कार्यालय र विभिन्न स्थानीय तहमा रहेका इलाका प्रहरी कार्यालय र प्रहरी चौकीहरू, सशस्त्र प्रहरी बल म्याग्दी गुल्म, जिल्ला स्वास्थ्य कार्यालय र विभिन्न स्थानीय तहमा रहेका प्राथमिक स्वास्थ्य केन्द्र र स्वास्थ्य चौकी तथा आयुर्वेद औषधालयहरू, शिक्षा विकास तथा समन्वय इकाई, कृषि ज्ञान केन्द्र, डिभिजन वन कार्यालय, जिल्ला भू-संरक्षण कार्यालय, भेटीरीनरी अस्पताल तथा पशु सेवा विज्ञ केन्द्र, डिभिजन सडक कार्यालय बागलुङ्ग, जलस्रोत तथा सिंचाई विकास डिभिजन कार्यालय, जिल्लाका क्रियाशील सञ्चारकर्मीहरू, म्याग्दी उद्योग वाणिज्य संघ लगायतका विभिन्न संघसंस्थाहरू, हेलिपडहेन्ड्स अस्पताल, गै.स.स. महासंघ, राष्ट्रिय तथा अन्तराष्ट्रिय संघसंस्थाहरू, रेडक्रस एम्बुलेन्स, अस्पताल एम्बुलेन्स, भूपुसैनिक एम्बुलेन्स, समेतको सहयोगले विपद्न्यूनिकरणको क्षेत्रमा सहयोगी निकायको रूपमा क्षमता अनुसारका कार्य गर्दै आएको र भावी दिनमा समेत सो सहयोग बढ्नेमा अपेक्षा राख्न सकिन्छ । सरोकारवाला निकायहरूबाट प्राप्त सूचनहरूलाई समावेश गरी यो योजना प्रकाशन गरिएको छ ।

३.२ विपद् सर्वेक्षण तथा आवश्यकता पहिचान प्रक्रिया

आपतकाल तथा विपद्को अवस्थामा प्रभावकारी रूपमा मानवीय सहयोगको योजना र स्रोत परिचालनको लागि सही र तत्कालै प्रभावित मानिसहरूको आवश्यकता सम्बन्धी सूचनाको ठुलो महत्व रहन्छ । विधिसम्मत सर्वेक्षण र विप्लेषणले आपतकाल तथा विपद्को अवस्थामा तथ्यमा आधारित निर्णय प्रकृत्यालाई मजबुत बनाउँदछ । सर्वेक्षण तथा आवश्यकता पहिचानका लागि नेपालमा विभिन्न किसिमका तरीका तथा प्रयासहरू थालिएका छन् । तल उल्लेखित लेखाचित्रले विपद्को अवस्थामा प्रभावित मानिसहरूको आवश्यकता पहिचान र सर्वेक्षण गर्नका लागि अपनाइने प्रक्रिया तथा प्रचलनका बारेमा वर्णन गर्दछ, जसले विपद् व्यवस्थापनमा सहयोग पुऱ्याउन सक्ने देखिन्छ ।

<p>प्रकृत्या ४</p> <ul style="list-style-type: none"> - क्षेत्रगत सर्वेक्षण - आवश्यकता अनुरूप संयुक्त अनुगमन/ अवलोकनलाई बढाउनु । विस्तृत सर्वेक्षण क्षेत्रगत रूपमा घरघुरी सर्वेक्षण अनुसार हुनुपर्दछ । 	<p>प्रकृत्या ३</p> <p>प्रारम्भिक तथा अन्य क्षेत्रको सर्वेक्षण -संयुक्त बहु-क्षेत्रीय सर्वेक्षण</p> <p>नेपाल रेडक्रस सोसाइटी र स्थानीय तहहरूको विस्तृत सर्वेक्षण टोलीले भत्केका सरकारी संरचनाहरूको सर्वेक्षण, आधारभूत पक्षहरूको सर्वेक्षण जस्तै: स्वास्थ्य/पोषण/खाद्य/खानेपानी तथा सरसफाई । वस्तुगत स्थितिको विश्लेषण प्रकोपपूर्व तथा पश्चात घरघुरी सर्वेक्षण</p>	<p>प्रकृत्या २</p> <p>बहुपक्षीय प्रारम्भिक द्रुत सर्वेक्षण ।</p> <p>प्रारम्भिक अवस्थाको संयुक्त रूपमा अनुगमन / अवलोकन</p>	<p>प्रकृत्या १</p> <p>प्रारम्भिक सर्वेक्षण</p> <p>नेपाल रेडक्रस, नेपाल प्रहरी, स्थानीय तह, सञ्चार माध्यम</p>
---------------------------------------------------------------------------------------------------------------------------------------------------------------------------------------------------------------------------------------	-------------------------------------------------------------------------------------------------------------------------------------------------------------------------------------------------------------------------------------------------------------------------------------------------------------------------------------------------------------------------	----------------------------------------------------------------------------------------------------------------------------------	---------------------------------------------------------------------------------------------------------------------

विपद् पर्ना साथ खोज तथा उद्धार क्षेत्र अन्तर्गतका निकायहरु मुख्य गरी नेपाल प्रहरी, शसस्त्र प्रहरी बल र नेपाली सेनाको टोली क्षती सम्बन्धी जानकारीको लागि तत्काल खटिनेछ । त्यसै गरी नेपाल रेडक्रस सोसाइटी म्याग्दीले विपद् प्रभावितहरुको विवरण र अवस्था सम्बन्धमा आफ्नो उपशाखाहरुलाई परिचालन गरी प्रभावित क्षेत्र तथा प्रभावित घर परिवारको विवरण तयार पार्नेछ । प्रारम्भिक सर्वेक्षणको लागि रेडक्रसले प्रयोग गर्दै आएको आफ्नो लेखाजोखा औजारको प्रयोग गर्नेछ । लेखाजोखाबाट ल्याइएको सूचनाको विश्लेषण पनि रेडक्रस स्वयंमले गर्नेछ, र सोको प्रतिवेदन जिल्ला विपद् व्यवस्थापन समितिमा प्रस्तुत गर्नेछ । सोही आधारमा जिल्ला विपद् व्यवस्थापन समितिले सहयोगको लागि संघ-संस्थाहरुलाई आह्वान गर्ने छ । जिल्ला विपद् व्यवस्थापन समितिले आह्वान गरे बमोजिम सम्बन्धित क्षेत्रहरुले आ-आफ्नो क्षेत्रको बैठक बोलाई योजनामा उल्लेख भए बमोजिम सहयोगको लागि सम्बन्धित संघ संस्थाहरुलाई आह्वान गर्नेछ, र तत्काल आवश्यक पर्ने सहयोगको व्यवस्था गर्नेछन् । एकद्वार प्रणाली अन्तर्गत रही जिल्ला विपद् व्यवस्थापन समितिको संयोजकत्वमा मानवीय सहयोगहरुको प्राप्ति र वितरण गर्ने व्यवस्था मिलाइनेछ । प्रभावित क्षेत्र र समुदायको प्रारम्भिक सर्वेक्षण गरी प्रथम चरणको सहयोगपश्चात क्षेत्रगत संघसंस्थाहरुबाट थप सहयोग र अवस्था विश्लेषणको लागि योजनामा व्यवस्था भए अनुसारका टोलीहरुको निर्माण गरिनेछ । यसरी गठन भएका विभिन्न क्षेत्रगत टोलीहरु, सरोकारवालाहरुको सहभागिता रहने गरी एउटा विशेष Quick Response Team गठन गरी परिचालन गर्ने व्यवस्था गरिएको छ भने विपद्को समयमा जिल्ला विपद् व्यवस्थापन समितिले आवश्यक समन्वय गरी विपद्सँग सम्बन्धित सम्पूर्ण क्षेत्रगत सदस्यहरु परिचालन गर्न सक्नेछ । यसप्रकारका टोलीले संकलन गरी ल्याएको सूचनाहरुको अभिलेखिकरण र प्रसारण गर्ने कार्य जिल्ला समन्वय समितिको समन्वयमा रेडक्रसले गर्नेछ । यसैगरी विषेश क्षेत्रहरुले आ-आफ्नो क्षेत्रको क्षेत्रगत सर्वेक्षण पनि क्षेत्र अगुवाहरुको आ-आफ्नो संस्थामा व्यवस्था भए अनुसारको सर्वेक्षण संयन्त्र अनुसार गर्नेछन् । क्षेत्रगत सर्वेक्षणको विश्लेषण पनि सम्बन्धित क्षेत्र अगुवाइ गर्ने संस्थाले नै गर्नेछ, र सो को प्रतिवेदन आ-आफ्नो सदस्यहरुलाई उपलब्ध गराउनेछ । क्षेत्रगत प्रतिवेदनलाई जिल्ला विपद् व्यवस्थापन समितिमा अनुमोदनको लागि पेश गरिनेछ । जिल्ला विपद् व्यवस्थापन समितिबाट अनुमोदन भइसकेपछि क्षेत्रगत आवश्यकताको परिपूर्तिकोलागि केन्द्रीय दैवीविपद् व्यवस्थापन समिति र जिल्ला स्थित सम्बन्धित निकायहरुलाई मानवीय सहयोगको लागि आह्वान गरिनेछ । यसको लागि जिल्ला विपद् व्यवस्थापन समिति र नेपाल रेडक्रस सोसाइटी जिल्ला शाखाले समन्वय गर्नेछ ।

३.३ क्षेत्रगत जिम्मेवारी

म्याग्दी जिल्लामा विपद्को समयमा क्षेत्रगत रुपमा नेतृत्व प्रदान गर्ने निकायहरूसँग समन्वयगरी मानवीय गतिविधी सञ्चालन गर्नका लागि जिल्ला विपद् व्यवस्थापन समिति र स्थानीय तहहरुमा स्थानीय विपद् व्यवस्थापन समितिको अगुवाईमा निम्नलिखित क्षेत्रहरु व्यवस्था गरिएको छ ।

क्र.स	क्षेत्र	नेतृत्वदायी	प्रमुख	सहयोगी निकाय	कैफियत
१.	खोज तथा उद्धार	जिल्ला विपद् व्यवस्थापन समिति, स्थानीय विपद् व्यवस्थापन समिति	प्रमुख जिल्लाअधिकारी, सम्बन्धित स्थानीय तहको प्रमुख	नेपाली सेना, शसस्त्र प्रहरी बल, नेपाल प्रहरी, नेपाल रेडक्रस सोसाइटी, स्थानीय संघसंस्था,	
२.	सर्वेक्षण	नेपाल रेडक्रस सोसाइटी	सभापति	नेपाल प्रहरी, ने.रे.सो. उपशाखाहरु, जिल्ला समन्वय समिति, सम्बन्धित स्थानीय तहहरु	
३.	खाद्यान्न व्यवस्थापन	जिल्ला विपद् व्यवस्थापन समिति, स्थानीय विपद् व्यवस्थापन समिति	प्रमुख जिल्लाअधिकारी, सम्बन्धित स्थानीय तहको प्रमुख	नेपाल रेडक्रस सोसाइटी, जि.स.स., सम्बन्धित स्थानीय तहहरु, म्याग्दी उद्योग वाणिज्य संघ	
४.	खानेपानी तथा पोषण	जिल्ला स्वास्थ्य कार्यालय, सबै स्थानीय तहहरु, खानेपानी तथा	जिल्ला स्वास्थ्य प्रमुख,सम्बन्धित स्थानीय तहको प्रमुख	म्याग्दी अस्पताल, ने. रे.सो. औषधी व्यवसायी संघ,	

		सरसफाई डिभिजन कार्यालय		
५.	अस्थायी आवास र गैरखाद्य सामग्री	नेपाल रेडक्रस सोसाईटी, स्थानीय विपद व्यवस्थापन समिति	सभापति, सम्बन्धित स्थानीय तहको प्रमुख	जिल्ला प्रशासन कार्यालय, ने.रे.सो.उपशाखा, जि.स.स, जिल्ला प्राविधिक कार्यालय,
६.	भौतिक संरचना क्षति सर्वेक्षण	जि.स.स, पूर्वाधार विकास कार्यालय	जि.स.स.प्रमुख, प्र. जिल्ला ईन्जिनियर	जिल्ला प्रशासन कार्यालय, स्थानीय तहहरु, नेपाल प्रहरी, पूर्वाधार विकास कार्यालय, मालपोत
७	पुनः निर्माण र पुनस्थापना	जिल्ला विपद व्यवस्थापन समिति, स्थानीय विपद व्यवस्थापन समिति	प्रमुख जिल्लाअधिकारी, सम्बन्धित स्थानीय तहको प्रमुख	नेपाल रेडक्रस सोसाईटी, डिभिजन वन कार्यालय, मालपोत, पूर्वाधार विकास कार्यालय,
८.	शिक्षा	शिक्षा विकास तथा समन्वय इकाई	इकाई प्रमुख	ने.रे.सो. उपशाखाहरु, शि.स्रोतकेन्द्र,
९	सूचना तथा सञ्चार	जिल्ला विपद व्यवस्थापन समिति, स्थानीय विपद व्यवस्थापन समिति	प्रमुख जिल्लाअधिकारी, सम्बन्धित स्थानीय तहको प्रमुख	एफ.एम.रेडियोहरु, पत्रकार, राष्ट्रिय तथा स्थानीय पत्रपत्रिका र नेपाल टेलिभिजन, प्रहरी कार्यालय, नेपाली सेना र शसस्त्र प्रहरी, ने.र.सो. ने.टेलीकम
१०	परिचालन र समन्वय	जिल्ला विपद व्यवस्थापन समिति, स्थानीय विपद व्यवस्थापन समिति, जि.स.स.	प्रमुख जिल्लाअधिकारी, सम्बन्धित स्थानीय तहको प्रमुख, जि.स.अ.	गैरसरकारी संस्था महासंघ, राजनैतिक दलहरु, नेपाल रेडक्रस सोसाईटी,
११.	कृषि तथा जीविकोपार्जन	सम्बन्धित स्थानीय तह, कृषि ज्ञान केन्द्र	सम्बन्धित स्थानीय तहको कृषि शाखा प्रमुख, ज्ञानकेन्द्र प्रमुख	कृषि ज्ञान केन्द्र, भेटेरिनरी अस्पताल तथा पशु सेवा विज्ञ केन्द्र, जि.स.स., जलस्रोत तथा सिंचाइ विकास डिभिजन कार्यालय,
१२.	संरक्षण	सम्बन्धित सबै स्थानीय तहहरु	सम्बन्धित स्थानीय तहको प्रमुख, प्रमुख प्रशासकीय अधिकृत	जि.प्र.का. गैसस, जिल्ला बालकल्याण समिति

३.४ क्षेत्रगत अगुवाई गर्ने निकायहरुको नाम र सम्पर्क नम्बर

क्र.सं.	क्षेत्र	नेतृत्व प्रदान गर्ने निकाय	सम्पर्क फोन नं.
१	खोज तथा आवश्यकता पहिचान	जिल्ला विपद व्यवस्थापन समिति,सम्बन्धित सबै स्थानीय विपद व्यवस्थापन समितिहरु	०६९-५२०२३३, ३४३
२	क्षति तथा आवश्यकता पहिचान	नेपाल रेडक्रस सोसाईटी	०६९-५२०१६९
३	तयारी खाद्य तथा खाद्यान्न	जिल्ला विपद व्यवस्थापन समिति, सम्बन्धित सबै स्थानीय विपद व्यवस्थापन समितिहरु	०६९- ५२०२३३,३४३
४	खानेपानी तथा सरसफाई र पोषण	सम्बन्धित स्थानीय तहहरु	
५	स्वास्थ्य तथा पोषण/एच आई भि	सम्बन्धित स्थानीय तहहरु, जिल्ला अस्पताल	९८५६०३४७६९
६	गैरखाद्य तथा अस्थायी आवास	नेपाल रेडक्रस सोसाईटी	०६९-५२०१६९

७	भौतिक संरचना क्षति सर्वेक्षण	सम्बन्धित सबै स्थानीय विपद व्यवस्थापन समितिहरु, पूर्वाधार विकास कार्यालय	
८	पुनःनिर्माण र पुन स्थापना	सम्बन्धित सबै स्थानीय विपद व्यवस्थापन समितिहरु	
९	शिक्षा	सम्बन्धित स्थानीय तह, शिक्षा विकास तथा समन्वय इकाई	०६९-५२०१०५
१०	सूचना तथा सञ्चार	जिल्ला विपद व्यवस्थापन समिति, स्थानीय विपद व्यवस्थापन समिति	०६९- ५२०२३३, ३४३
११	वर्डफ्लू र पशु महामारी	सम्बन्धित स्थानीय तह, भेटेरिनरी अस्पताल तथा पशु विज्ञ केन्द्र	०६९-५२०१२१
१२	परिचालन र समन्वय	जिल्ला समन्वय समिति	०६९-५२०५३०
१३	कृषि/जीविकोपार्जन	सम्बन्धित स्थानीय तह, कृषि ज्ञान केन्द्र	०६९-
१४	संरक्षण	सम्बन्धित सबै स्थानीय तहहरु	
१५	स्थानीय स्तरमा विपद व्यवस्थापन	सम्बन्धित सबै स्थानीय तहहरु	

३.५ विपद् व्यवस्थापनमा सहयोगी निकाय/संस्थाहरुको सूचि र सम्पर्क नम्बर

सरकारी कार्यालयहरु

सि.नं	कार्यालयको नाम	टेलिफोन नं. (कोडनं. ०६९)	मोवाइल नं.	फ्याक्स नं.
१.	श्रीजिल्ला प्रशासन कार्यालय	५२०२३३, ३४३(निवास)	९८५७६२७७७७	०६९-५२०१३३
		५२१२३३	९८५७६२४२३३	
२.	श्रीजि.स.स. को कार्यालय	५२०३८१, ५२०१४४	९८५७६३९२२२	०६९-५२०५५३
३.	श्रीजिल्ला प्रहरी कार्यालय	५२०,२७५,१९९,१००	९८५७६२५५५५	
४.	श्रीश्रीबक्स गुल्म, अर्थुङ्गे	५२०५२७, ५२०५३७	९८५७७५५५५	
		श्रीराष्ट्रिय अनुसन्धान जिल्ला का.	५२०१४३	९८५७६४३९९९
५.	श्रीशिक्षा विकास तथा समन्वय इकाई	५२००८१, ५२०१०५	९८५७६४०१८८	
६.	श्रीकृषि ज्ञान केन्द्र	५२०१३०	९८५७६२२१४४	
७.	श्रीस्वास्थ्य कार्यालय	५२०५२५, ५२०१८८	९८५७६०३४७६९	
८.	श्रीडिभिजन वन कार्यालय	५२०१३५	९८५७६२५१३५	
९.	श्री भू तथा जलाधार व्यवस्थापन कार्यालय	५२०११७	९८५७६६६७६६	
१०.	श्रीभेटेरिनरी अस्पताल तथा पशु विज्ञ केन्द्र	५२०१२१	९८५७६२६२३४	
११.	श्रीपूर्वाधार विकास कार्यालय	५२०१०४	९८५७६४०२९७	
१२.	जिल्ला सरकारी वकिल कार्यालय	५२०२९६	९८५७६२९३४५	
१३.	श्री जलस्रोत तथा सिंचाइ विकास डि.कार्यालय, म्याग्दी	०६९-५२०१७५		
			९८५७६२७२२५	

१४.	श्रीबेनी नगरपालिका	५२०१२०	९८५७६२७१२०
१५.	श्री शहरी विकास तथा भवन कार्यालय, बाग्लुङ्ग	०६८-५२०१२०	९८५७६३७१२०
१६.	श्री सहकारी डिभिजन कार्यालय, बाग्लुङ्ग	०६८-५२०३०२	
१७.	श्री सडक डिभिजन कार्यालय बाग्लुङ्ग	०६८-५२१६३८, ५२०९५२	९८५७६४९८२६
	संस्थान/समिति		
१	श्रीनेपाल विद्युत प्राधिकरण	५२०१७७	९८५५०२४४३४
२	श्रीकृषि विकास बैंक	५२०१६६/४६६	९८४७६२४४९०
३	श्रीनेपाल बैंक लि.	५२०१५५	९८५७६४००५५
४	श्रीराष्ट्रिय वाणिज्य बैंक	५२०३३५	९८४६०३७६७०
५	श्रीनेपाल टेलीकम	५२०२४४/१११/१२२/३३३/४४४	९८५६०२७१११

जि.स.स. म्याग्दीका पदाधिकारीहरूको सम्पर्क नं.

१	देबेन्द्र बहादुर कटुवाल (के.सी.)	प्रमुख	९८४७६५१०५७
२	लोक बहादुर मल्ल	उप प्रमुख	९८५७६४०८१९
३	मेख गर्बुजा	खुल्ला सदस्य	९८५७६२४६८९
४	शेर बहादुर के.सी.	खुल्ला सदस्य	९८५७६२४२ ०९
५	बोमायां गर्बुजा	महिला सदस्य	९८६७७०७५६६
६	हरि बहादुर शाक्य	खुल्ला सदस्य	९८४७६२७७२०
७	खिमा कुमारी पुर्जा	महिला सदस्य	९८४७७६२५१५
८	राम देवी पुन	महिला सदस्य	९७४६७३४२३५
९	सुकमायां छन्त्याल	अल्पसंख्यक सदस्य	९८४७७७२०७२

बेनी नगरपालिका नगरकार्यपालिकाको पदाधिकारीहरूको फोन नम्बरहरू

सिन.	नाम थर	ठेगाना	पद	मोबाइल नं.
१	हरि कुमार श्रेष्ठ	बेनी न.पा. ७	नगर प्रमुख	९८५७६४००४६
२	सन्जु बरुवाल	बेनी न.पा. ८	उप प्रमुख	९८५७६२७२५६
३	टेक बहादुर रावल	बेनी न.पा. १	वडा अध्यक्ष	९८४७६२४२६४
४	हिरा बहादुर थापा	बेनी न.पा. २	वडा अध्यक्ष	९८५७६२७३७९
५	पदम बहादुर पुन	बेनी न.पा. ३	वडा अध्यक्ष	९८५७६४०५२१
६	गोविन्द पौडेल	बेनी न.पा. ४	वडा अध्यक्ष	९८४७६२७९२९
७	लक्ष्मण बानिया	बेनी न.पा. ५	वडा अध्यक्ष	९८४६५८२५९४
८	कृष्ण बहादुर बानिया	बेनी न.पा. ६	वडा अध्यक्ष	९८५७६२२३९९
९	राजेन्द्र कुमार श्रेष्ठ	बेनी न.पा. ७	वडा अध्यक्ष	९८५७६२४३२६

१०	रामकृष्ण बराईली	बेनी न.पा. ८	वडा अध्यक्ष	९८५७६४०२३४
११	वेल बहादुर चोखाल	बेनी न.पा. ९	वडा अध्यक्ष	९८४७६४९३५६
१२	रिम प्रसाद रोका	बेनी न.पा. १०	वडा अध्यक्ष	९८५७६२४९६०

रघुगंगा गाउँपालिका गाउँ कार्यपालिकाको पदाधिकारीहरूको फोन नम्बरहरू

१	भब बहादुर भण्डारी	रघुगंगा भगवती २	अध्यक्ष	९८५१०४०२८०
२	कमला तिलिजा	वडा नं. ४.	उपाध्यक्ष	९८४७७५९६७०
३	विल बहादुर फगामी	वडा नं.१.	वडा अध्यक्ष	९८४७६१००९७
४	रिम कटुवाल क्षेत्री	वडा नं. २	वडा अध्यक्ष	९८६१६६०४५२
५	जीवन कुमार मल्ल	वडा नं. ३	वडा अध्यक्ष	९८५११७३६१२
६	रुकु बहादुर गर्बुजा	वडा नं. ४	वडा अध्यक्ष	९८४७६११३१२
७	मन बहादुर शेरमन्जा	वडा नं. ५	वडा अध्यक्ष	९८६१६६०४५१
८	मन कुमार शेरपुन्जा	वडा नं. ६	वडा अध्यक्ष	९८०५२८४०४२
९	देउ प्रसाद पुन	वडा नं. ७	वडा अध्यक्ष	९८४७७३०४५६
१०	गमान छन्त्याल	वडा नं. ८	वडा अध्यक्ष	९८४७६३३८१५

मंगला गाउँपालिका गाउँ कार्यपालिकाको पदाधिकारीहरूको फोन नम्बरहरू

१	सत प्रसाद रोका	वडा नं. २	अध्यक्ष	९८६९०१४१६५
२	श्रृजना के.सी.	वडा नं.१.	उपाध्यक्ष	९८४७६३३९६०
३	डेक बहादुर राम्जाली	वडा नं.१.	वडा अध्यक्ष	९८४३२७९२१६
४	धन बहादुर खाती क्षेत्री	वडा नं. २	वडा अध्यक्ष	९७४६७०४४९१
५	कविन्द्र रोका मगर	वडा नं. ३	वडा अध्यक्ष	९८०६१२०९३५
६	ओम बहादुर रोका मगर	वडा नं. ४	वडा अध्यक्ष	९८४७६५१६७३
७	भुपेन्द्र खत्री क्षेत्री	वडा नं. ५	वडा अध्यक्ष	९८४१७३६३७३

धवलागिरी गाउँपालिका गाउँ कार्यपालिकाको पदाधिकारीहरूको फोन नम्बरहरू

१	थमसरा पुन	वडा नं. ४	अध्यक्ष	९८४१४८७९८८
२	रेशम छन्त्याल	वडा नं. ७	उपाध्यक्ष	९८४७७२७८२१
३	झक प्रसाद छन्त्याल	वडा नं.१.	वडा अध्यक्ष	९८४७७७२४५८
४	गम प्रसाद वि.क.	वडा नं. २	वडा अध्यक्ष	९७४१३८९०८०
५	पुर्म पुन	वडा नं. ३	वडा अध्यक्ष	९७४६७०४६११
६	बेग प्रसाद घर्ति	वडा नं. ४	वडा अध्यक्ष	९८६७६९७४८३
७	खर्क कुमारी छन्त्याल	वडा नं. ५	वडा अध्यक्ष	९७४६०७३६८५
८	राजाराम उपाध्याय	वडा नं. ६	वडा अध्यक्ष	९७४६७०२४४९
९	कलानिधी शर्मा	वडा नं. ७	वडा अध्यक्ष	९७४८७१५३८२

मालिका गाउँपालिका गाउँ कार्यपालिकाको पदाधिकारीहरूको फोन नम्बरहरू

१	श्रीप्रसाद रोका मगर	वडा नं. ३	अध्यक्ष	९८४१४०५०००
२	खरमाया बिटालु	वडा नं. ६	उपाध्यक्ष	९८४७७५११२०

३	टंक प्रसाद पुन	वडा नं१.	वडा अध्यक्ष	९८४६७४१५९२
४	नर बहादुर पुन	वडा नं. २	वडा अध्यक्ष	९८६७६९६९४४
५	हेम बहादुर पुन	वडा नं. ३	वडा अध्यक्ष	९८४६१३२२८३
६	दिलिपकुमार शेरचन	वडा नं. ४	वडा अध्यक्ष	९८४३७०१५६५
७	पिपला बुढा	वडा नं. ५	वडा अध्यक्ष	९७४५०३७९२३
८	सन्तनाथ जैसी	वडा नं. ६	वडा अध्यक्ष	९८५७६२३१३५
९	रेशम जुगजाली	वडा नं. ७	वडा अध्यक्ष	९८४७६३३५९२

अन्नपूर्ण गाउँपालिका गाउँ कार्यपालिकाको पदाधिकारीहरूको फोन नम्बरहरू

१	डम बहादुर गर्बुजा पुन	वडा नं६.	अध्यक्ष	९८५६०२३०५५
२	केशमायां मगर	वडा नं. ७	उपाध्यक्ष	९८४६६३८७५१
३	दिलीप कुमार गर्बुजा	वडा नं१.	वडा अध्यक्ष	९८६०७७२४७७
४	ओम प्रसाद फगामी पुन	वडा नं. २	वडा अध्यक्ष	९८६०६३६९१७
५	नरसिंह पुर्जा	वडा नं. ३	वडा अध्यक्ष	९७४६०६२५१४
६	चन्द्र प्रसाद फगामी	वडा नं. ४	वडा अध्यक्ष	९८४६८१७८२५
७	दिनेस कुमार पुन	वडा नं. ५	वडा अध्यक्ष	९८४६७७९५९४
८	कृष्ण प्रसाद बरुवाल	वडा नं. ६	वडा अध्यक्ष	९८४६७२४०७८
९	गम बहादुर फगामी	वडा नं. ७	वडा अध्यक्ष	९८४६२७८२२३
१०	खम बहादुर गर्बुजा पुन	वडा नं. ८	वडा अध्यक्ष	९८६७६९५८९७

गैर सरकारीसंघसंस्थाहरू

सि.नं	कार्यालयको नाम	टेलिफोन नं.	मोवाइल नं.	फ्याक्स नं.
१	श्री नेपाल रेडक्रस सोसाईटी	५२०१६९	९८५७६२४३१६	
२	श्री नेपाल वाल संगठन	५२०१५९	९८५७६४००४६	
३	श्री वृट्रिस गोर्खा वेलफेयर सेन्टर			
४	श्री म्याग्दी वहुमुखी क्याम्पस	५२०१०९	९८५७६४०२९७	
५	श्री उद्योग वाणिज्य संघ	५२०२४६	९८५७६४००३४	
६	श्री गलेश्वर शिवालय क्षेत्र विकास कोष	५२०१९०	९८५९०९९९६६	
७	श्री मिलन	५२००५०	९८५७६४०४६९	
८	श्री रिक्त	५२००६१	९८५७६४०९२७	
९	श्री पहाडी स्रोत विकास केन्द्र	५२०९२५		
१०	श्री संगम	५२०९५९	९८५७६२३९५९	
११	श्री म्याग्दी जेसिज	९८५७६४००५८		

१२	श्री धौलागिरि सामुदायिक स्रोत विकास केन्द्र	५२०२४९		
१३	श्री BYC बाग्लुङ्ग	०६८-५२०१०२		
१४	श्री GYC बाग्लुङ्ग	०६८-५२००१६		
१५	अपांग संघ	५२०८७३	९८४७६३६६३३	
१६	गुड नेवर्स इन्टरनेशनल नेपाल		९८४८४३८५६०	

नेपाल पत्रकार महासंघ जिल्ला शाखा म्याग्दी

सिन.	नामथर	पद	पक्ष	मोबाइल नं.
१	तारानाथ शर्मा	अध्यक्ष	रूपसे दैनिक	९८५७६४०१६९
२	ठाकुर प्रसाद आचार्य	उपाध्यक्ष	गोरखापत्र /नबविकल्प	९८४७६२४२८६
३	रुद्र कुमारी खत्री (मालती)	उपाध्यक्ष महिला	कारोबार दैनिक	९८५७६२१२५५
४	गोरखनाथ सुबेदी	सचिब	रूपसे दैनिक/राजधानी	९८५७६२३१२३
५	कमल खत्री	सहसचिब	एविसी/रासस	९८४७७३१०२४
६	गोपाल छन्त्याल	सहसचिब	अन्नपूर्ण पोष्ट/रिखार	९८४७६४२३७०
७	हरीकृष्ण गौतम	कोषाध्यक्ष	न्यूज २४/नागरिक	९८५७६२४१४९
८	आशिका मल्ल	सदस्य	म्याग्दीकाली एफ.एम.	९८५७६४०९०३
९	दल प्रसाद वि.क.	सदस्य	म्याग्दीकाली एफ.एम.	९८४७६३३६३१
१०	दिपु फगामी	सदस्य		९८०५२१०३४१
११	सुदर्शन कुमार श्रेष्ठ		म्याग्दी सन्चार	९८५७६४०४४०
१२	प्रताप बानिया		उज्यालो ९०/एनटिभि	९८५७६३०४७२
१३	पदम विश्वकर्मा		रेडियो म्याग्दी	९८४७६७०८०९
१४	सावित्री सुबेदी		बेनी साप्ताहिक	९८४७६५२४११
१२	सुरत के.सी.	केन्द्रिय पार्षद	म्याग्दीकाली एफ.एम.	९८५७६४०००७
१३	प्रकाश पौडेल	केन्द्रिय पार्षद	धौलागिरी टि.भी.	९८५७६२०३४४
१४	देविप्रसाद शर्मा	केन्द्रिय पार्षद	रूपसे दैनिक	९८४७६२७८१७
१५	सबि बानियाँ	केन्द्रिय पार्षद	प्रेस काउन्सिल	९८४३०७५९७३
१६	धुवसागर शर्मा	केन्द्रिय पार्षद	आर्थिक अभियान/ईमेज	९८४७६४९८६३
१७	घनश्याम खड्का	प्रादेशिक पार्षद	कान्तिपुर दैनिक	९८५७६४००१५
१८	सन्तोष गौतम	प्रदेश सदस्य	सगरमाथा टि.भि./ रा.स.स.	९७४७६३३५६९

१९	गीता मिजार	प्रादेशिकपार्षद		९८४७७०२१८८
२०	प्रमोद शर्मा	प्रादेशिकपार्षद	नवविकल्प साप्ताहिक	९८५७६२१५६०

३.६ खोज तथा उद्धारका सामग्रीहरूको भण्डारण तथा व्यवस्था योजना(Disposition of Search and Rescue Equipment)

३.६.१.जिल्ला प्रशासन कार्यालय

सि.नं.	उद्धार सामाग्रीको विवरण	इकाई	परिमाण	कै.
१	त्रिपाल	वटा	२०	
२	फायर सिलिण्डर	वटा	२	
३	डोरी	रोल	१	
४	ज्याकेट	वटा	५	
५	Light	वटा	१	
६	Gloves	जोर	२	

३.६.२.श्री बक्स गुल्ममा भएका बिपद्व्य वस्थापन सम्बन्धी सामाग्रीको बिवरण

सि.नं.	उद्धार सामाग्रीको विवरण	परिमाण	कै.
१	पिक	गोटा-२२	
२	साबेल	गोटा-२१	
३	गल	गोटा-४	
४	बन्चरो	गोटा-२	
५	लाईफ ज्याकेट	गोटा-२६	
६	५०मिटरको प्लाष्टिक डोरी	रोल-६	
७	क्यारविन	गोटा-११	
८	सेटहारनेस	गोटा-१	
९	क्लाइम्बीडरोप	मिटर-५०	
१०	र्याप्लिङ्गरोप	मिटर-५०	
११	फिगरआठ	गोटा-५	
१२	Swatter	गोटा-२	
१३	Rake	गोटा-२	

१४	Rake hoe	गोटा-२	
१५	Cotton Jump suit	गोटा-२	
१६	Gloves	गोटा-२	
१७	Safety Helmet	गोटा-२	
१८	Full Black Leather boot	गोटा-२	
१९	Socks	गोटा-२	
२०	20 ltr. back pack fire fighting sprayer	गोटा-२	
२१	Water Bottle	गोटा-२	
२२	Simple cap mask	गोटा-२	
२३	Water Spray Bag	गोटा-५	
२४	Fire Swatter (Fire Fighting tools)	गोटा-१०	
२५	स्ट्रेचर	गोटा-२	
२६	रेस्क्यु व्याकवोर्ड	गोटा-२	
२७	हेल्मेट	गोटा-१९	
२८	डोरी	मिटर-५०	
२९	बुट	जोर-२	
३०	फायर एक्सटिङ्गुइसर्स	गोटा-३	

३. जिल्ला प्रहरी कार्यालय

क्र.सं	सामानको नाम	ईकाई	परिणाम	कैफियत
१	गैती	थान	४२	
२	सावेल	थान	४९	
३	फलामेगल	थान	१२	
४	करौती	थान	७	
५	घन	थान	७	
६	हम्मर	थान	८	
७	हेक्सासेट	सेट	५	
८	हेलमेट	थान	५२	
९	पञ्जा	जोर	५४	
१०	गमबुट	जोर	५५	
११	हसियाँ	थान	८	
१२	बन्चरो	थान	६	
१३	प्लायर	थान	५	

१४	नाईलन डोरी	थान	१५	
१५	आरो	थान	४	
१६	तार काटने कटर	थान	५	
१७	आल्मुनियम बाल्टिन	थान	२२	
१८	तार	रोल	१	
१९	चार्जलाइट	थान	१	
२०	रेती	थान	१	
२१	Swatire	थान	५	
२२	Rank	थान	४	
२३	Rank-hoe	थान	५	
२४	Cotton Jump suit	सेट	९	
२५	Gloves	जोर	४	
२६	Safety Helmet	थान	९	
२७	Full black Leather boot	जोर	२	
२८	Back pack fire Fighting Sprayer(20 Litter)	थान	४	
२९	Simple Cap mask	थान	८	
३०	Head light	थान	६	
३१	Spade	थान	२	
३२	Fire extinguisher	थान	८	
३३	Megaphone	थान	४	

३.६.३) शसस्त्र प्रहरी गुल्ममा भएका बिपद्व्यवस्थापन सम्बन्धी सामाग्रीको बिवरण

सि.नं.	सामानकोनाम	सावुत	बेसाबुत	कैफियत
१.	Shovel	६थान		
२.	Swatter)2/2 wooden and ieon handle	६थान		
३.	Rake With iron handle	४थान		
४.	RakehoeWith iron and wooden handle	६थान		
५.	Cotton jump- suit	१०थान		
६.	Gloves	४थान		
७.	Safty helmet	१०थान		
८.	Full black leather boot	२थान		
९.	Socks	२थान		
१०.	Back pack fire fighting sprayer	३थान		

११.	20 Ltr. Back pack fire fighting sprayer	२थान		
१२.	Water bottle	२थान		
१३.	Simple cap mask	९थान		
१४.	Head light	६थान		
१५.	Spead	२थान		
१६.	Fire Extinguisher(फायरसिलिण्डर)	२थान	२थान	२थान (मिति २०७७।०३।१५ गते आगो नियन्त्रणमा खर्च भएको)

३.६. ४) मंगलागाँउपालिका

क्र.सं.	सामानको विवरण	इकाइ	परिमाण	कैफियत
१	पाल	थान	५०	
२	कम्बल	थान	१००	
३	झुल(मच्छेटदानी)		५०	
४	रेडकोट	थान	५०	
५	गमवुट	सेट	५०	
६	टर्चलाइट	वटा	५०	
७	रसी	मुठ्ठा	५०	
८	पञ्जा	सेट	५०	
९	आगोनिभाउने (फायरिडरुट)	वटा	५	
१०	हेलमेट	वटा	५०	
११	गेंची	वटा	२०	
१२	वेल्या	वटा	२०	
१३	कोदालो	वटा	२०	

३.६.५) डिभिजन वन कार्यालय

Forest fire fighting Tools				
S.N	Particular	Unit	Quantity	Remarks
1	Back pack fire fighting sprayer	Set	1	
2	Swatter iron handle	Piece	2	
3	Showel	Piece	2	
4	Rack with iron handle	Piece	1	
5	Rack hole with iron handle	Piece	1	
6	Cotton Jump suit	Piece	2	
7	Safety hemet	Piece	1	
8	Simple cap mask	Piece	1	
9	Gloves	Piece	2	
10	Head light	Piece	1	
11	Spade	Piece	1	

३.६ खोज तथा उद्धारका सामग्रीहरूको भण्डारण तथा व्यवस्था योजना(Disposition of Search and Rescue Equipment)

विवरण	भण्डारण हुने स्थान र परिमाण						कैफियत
	नेपाली सेना अर्थुङ्गे ब्यारेक	जि .प्र.का. म्याग्दी	ई .प्र.का. दरबाङ्ग	सि.प्र.चौ. भुरुङ्ग तातोपानी	ई .प्र .का . दाना	नेपाल रेडक्रस सोसाइटी	
गैंची	२२	१९	१५	६	२	१०	
सावेल	१९	२४	१५	६	४	१०	
फलामे गल	४	५	३	२	२	१०	
करौँती		२	२	२	१	-	
घन		२	२	२	१	-	

हम्मर		६	२	-	-	-	
हेक्सा सेट		२	१	२	-	-	
हेलमेट	१०	२४	१५	८	५	१४	
पञ्जा		२२	१५	८	९	-	
गम बुट	६ जोर	३१ जोर	१५ जोर	४ जोर	५ जोर	१०	
हँसिया		६	२	-	-	-	
बन्चरो	१	३	२		१	-	
प्लायर		४	१	-	-	-	
नाइलन डोरी	४ रोल	१५ रोल	३ रोल	-	१ रोल	१०	
आरो		२	१	-	१	-	
तार काटने कटर		३	२	-	-	-	
आल्मुनियम बाल्टिन	२	११	५	४	२	१०	
तार		१ रोल	-	-	-	-	
चार्ज लाइट		-	-	-	१	-	
रेती		-	-	-	१	-	
लाइफ ज्याकेट	२६	१४	२	-	-	१४	
क्याराविना	६	-	-	-	-	-	
स्ट्रेचर	२	४	१	-	-	१०	
श्रो ब्याग	-	-	-	-	-	३	
तख्ताबोर्ड	-	-	-	-	-	२	
मेगाफोन	-	३	-	१	-	२	
Swatter		५	-	-	-		

Rake		४	-	-	-		
Rake-hoe		५	-	-	-		
Cotton-jump suit		९	-	-	-		
Gloves		४	-	-	-		
Safety Helmet		९	-	-	-		
Full black leather boot		२	-	-	-		
Back Pack Fire Fighting Sprayer (20 Liter)		४	-	-	-		
Simple Cap mask		८	-	-	-		
Head Light		६	-	-	-		
Spade		२	-	-	-		

नोट:- रेडक्रस सोसाइटीबाट अन्नपूर्णको हिस्तान औलमा, मालिकाको फुलबारीमा, बेनी न.पा.को भकिम्ली,पुलाचौर र जामुनाखर्कमा स्थानीय स्तरमा विपद् व्यवस्थापन समिति गठन गरी खोज तथा उद्धार सामग्रीहरू तयारी अवस्थामा राखिएको ।

३.७ आपतकालीन राहत सामग्रीहरूको भण्डारण तथा व्यवस्था योजना

(Disposition of Emergency Relief Materials)

विवरण	परिमाण	भण्डारण हुने स्थान	जिम्मेवारी	सम्पर्क नं.
ब्लाङ्केट	हाल DEOC मा मौजुदा सामग्री रहने	स्थानीय तहको हकमा ५ ओटा गाउँ पालिका र जिल्ला प्रशासन कार्यालयमा रहने	गाउँपालिकाको हकमा	
त्रिपाल ठूलो			गाउँ कार्यपालिकाको	
त्रिपाल सानो			कार्यालय र DEOC	
झुल			को हकमा जिल्ला	
पछ्यौरा			प्रशासन कार्यालय	
पातलो सानो ब्लाङ्केट				
तन्ना				

रेडक्रस सोसाइटीमा रहेका राहत सामग्रीहरूमा देहाय बमोजिम रहेका छन्:

- क) जिल्ला शाखा: ५० घरपरिवारलाई पुग्ने पाल, कम्बल, साडी, भाँडा, प्लाष्टिक बाल्टिन र कपडाहरू
 ख) भुरुङ्ग तातोपानी उपशाखा: १० परिवारका लागि आवश्यक पर्ने सामग्रीहरू
 ग) दरबाङ्ग उपशाखा: १० परिवारका लागि आवश्यक पर्ने सामग्रीहरू

घ) आकस्मिक सवारी साधन: एम्बुलेन्स सेवा:

क्र.सं.	एम्बुलेन्स संचालक	सवारी चालक	सम्पर्क मोवाइल
१	रेडक्रस वेनी	कुमार शेरपून्जा	९८५७६२४९६९
२	रेडक्रस वेनी	चित्र गुरुड	
३	रेडक्रस दरवाड	मेख बहादुर	९८४७७५९७९३
४	जिल्ला अस्पताल	गोपी गौतम	९८६७९७९९६६

३.८ गैह्र खाद्यान्न सामग्री स्वरूप उपलब्ध गराउने राहतको विवरण

विपद् पीडितलाई विपद्को अवस्थामा नेपाल रेडक्रस सोसाइटीले प्रति घरपरिवार (६ जना) न्यूनतम निम्नअनुसार गैरखाद्य सामग्रीहरू उपलब्ध गराइने छ।

क्र.सं.	सामग्रीको नाम	थान/मिटर	सामग्रीको विवरण	कैफियत
१	कम्बल	१ थान	५० प्रतिशत उनी-उलन	
२	त्रिपाल	१ थान	१२ फिट चौडाई १८ फिट लम्वाई	
३	भाडाकुँडा सिल्भर	१ सेट	१) डेक्की ठूलो १ वटा सानो १ २) कराई ३) थाली ३ ४) कप २ ५) डाडू १ ६) पनिचो १ ७) गिलास २	
४	प्लाष्टिक बाल्टी ढक्कन सहित वा जेरीक्यान	१ थान	१५ लिटरको	
५	मग	१ थान	१ लिटर	
६	प्याक गर्ने व्याग (बोरा)	१ बोरा	प्लास्टिक	
७	जिन कपडा	५ मिटर	कालो वा निलो	
८	पप्लीन कपडा	६ मिटर	कुनै पनि कलर	
९	प्रिन्टेड जनाना धोती	१	कुनै पनि रङ्गको	
१०	नाइलन डोरी	१० मिटर	जनु सुकै पनि	

प्रदान गरिने बाल केन्द्रित सामग्रीहरू

क्र.सं.	सामग्रीहरूको नाम	न्यूनतम परिमाण
१	बेवी कम्मल	१

२	रंगीन फलाटीन कपडा	१.५ मीटर
३	भोटो, सुरुवाल बेबी क्याप	१ सेट
४	डिटोल साबुन	१
५	कचौरा र चम्चा	१सेट
६	बेबी मोजा	२ जोर

नेपाल रेडक्रस सोसाइटी रक्त संचार सेवा

रक्त संचार सेवा केन्द्र पोखरा	०६१-५२००९१
रक्त संचार सेवा केन्द्र बाग्लुङ	०६८-५२०१६९

३.९ विपद् जोखिम विश्लेषण

म्याग्दी जिल्लामा अवस्थित सबै नगरपालिका तथा गाउँपालिका विपद् जोखिमको विश्लेषण गर्न मुख्य तथा आठवटा विपद्हरु बाढी, पहिरो, आगलागी, महामारी, भुकम्प, हावाहुरी, असिना, र हिमपात मध्ये बाढी र पहिरो सबभन्दा बढी विपद्जन्य अवस्थामा देखिएका छन् । जसलाई विस्तृत रुपमा यस जिल्लामा रहेका सबै नगरपालिका तथा गाउँपालिकाको संभावित विपद् तथा संकटासन्नताको अवस्थाबारे तालिकामा देखाईएको छ ।

३.९.१ विगत १४ वर्षमा विपदबाट भएको क्षतिको विवरण

क्र.सं.	साल	प्रकोप	क्षति विवरण			
			मृत्यु संख्या	घाइते संख्या	क्षति घरधुरी	भएका मुख्य समस्याहरु
१	२०६३/६४	बाढी पहिरो र चट्याङ्ग	२	२	-	खाद्यान्न, आवास, खानेपानी र स्वास्थ्य
२	२०६४/६५	बाढी पहिरो र आगलागी	१	१	-	खाद्यान्न, आवास, खानेपानी र स्वास्थ्य
३	२०६५/६६	बाढी पहिरो र आगलागी	१	७	-	खाद्यान्न, आवास, खानेपानी र स्वास्थ्य
४	२०६६/६७	बाढी पहिरो, आगलागी र चट्याङ्ग	२	७	-	खाद्यान्न, आवास, खानेपानी र स्वास्थ्य
५	२०६७/६८	बाढी पहिरो, आगलागी, चट्याङ्गर हिमपात	३	९	-	खाद्यान्न, आवास, खानेपानी र स्वास्थ्य
६	२०६८/६९	बाढी पहिरो र चट्याङ्ग	१	७	-	खाद्यान्न, आवास, खानेपानी र स्वास्थ्य
७	२०६९/७०	चट्याङ्ग		२७	-	खाद्यान्न, आवास, खानेपानी र स्वास्थ्य
८	२०७०/७१	बाढी पहिरो, आगलागी र चट्याङ्ग	४	२	-	खाद्यान्न, आवास, खानेपानी र स्वास्थ्य
९	२०७१/७२	बाढी पहिरो, आगलागी, चट्याङ्ग, हिमपातर भुकम्प	११	१८	-	खाद्यान्न, आवास, खानेपानी र स्वास्थ्य
१०	२०७२/७३	बाढी पहिरो, आगलागी, चट्याङ्गर हिमपात	४	१७	-	खाद्यान्न, आवास, खानेपानी र स्वास्थ्य
११	०७३/७४	बाढी पहिरो, आगलागी, हावाहुरी र चट्याङ्ग	४	१७	-	खाद्यान्न, आवास, खानेपानी र स्वास्थ्य
१२	०७४/७५	बाढी पहिरो, आगलागी, हावाहुरी र चट्याङ्ग	१	१४	-	खाद्यान्न, आवास, खानेपानी र स्वास्थ्य
१३	०७५/०७६	बाढी पहिरो, आगलागी, हावाहुरी र चट्याङ्ग	१	४	२६	खाद्यान्न, आवास, खानेपानी र स्वास्थ्य
१४	०७६/०७७	बाढी पहिरो, आगलागी, हावाहुरी र चट्याङ्ग	३८	१४		खाद्यान्न, आवास, खानेपानी र स्वास्थ्य

नोट : माथि उल्लेखित विवरण जिल्ला प्रहरी कार्यालय, म्याग्दीबाट उपलब्ध तथ्याङ्क हो । यस तथ्याङ्कमा बाढी पहिरो, आगोलागि, चट्याङ्ग हिमपात र भुकम्पबाट भएको क्षतीको विवरण समावेश गरिएको छ । यस जिल्लामा सबैभन्दा बढी असर गर्ने र हुने गरेको विपद् बाढी, पहिरो, आगोलागी र चट्याङ्ग रहेको छ ।

३.१० राहत सहयोगको आधारमा विपद् जोखिमको विश्लेषण

नेपाल रेडक्रस सोसाइटी म्याग्दीबाट वितरण भएका राहत सामग्रीका आधारमा विगत ७ वर्षको तथ्याङ्कलाई विश्लेषण गर्दा यस जिल्लामा बढी जनसंख्या तथा परिवार बाढी, पहिरोको कारणबाट प्रभावित भएको देखिन्छ । त्यसै गरी दोस्रो विपद्का रूपमा आगोलागी रहेको छ । हावाहुरी तेस्रो विपद्को रूपमा रहेको छ भने चट्याङ्ग र हिमपात पनि विपद्का रूपमा रहेको देखिन्छ ।

विगत ७ वर्षको अवधिमा १३५४ राहत प्राप्त गर्ने प्रभावित परिवारहरू मध्ये सबैभन्दा बढी ७३७ परिवार बाढी पहिरोबाट प्रभावित भएका छन् जुन कुल विपद् प्रभावितका करिब ५४.४३ प्रतिशत रहेका छन् भने आगोलागिका विपद् ३६.४८ प्रतिशत रहेका देखिन्छ । उपरोक्त तथ्याङ्कका आधारमा बाढीपहिरो र आगोलागी नै यस जिल्लाका मुख्य विपद् जोखिम रूपमा देखिन्छ भने वार्षिक रूपमा सरदर २०० परिवारले विपद् जोखिमको सामना गरिरहेको अवस्था देखिन्छ ।

विगतका विपद्जन्य कारणबाट भएका मानवीय तथा भौतिक क्षतिको अवस्था र मुख्य विपद्हरूको अवस्थिति हेर्दा यो जिल्ला विपद् जोखिमको संकटासन्न अवस्थामा रहेको छ । विगतको अवस्थालाई हेर्दा भविष्यमा आउने संकट पूर्ण विपद् र क्रमिक रूपमा बढ्दै गएका प्राकृतिक सम्पदाका अव्यवस्थित उपभोग, अत्यधिक भू-स्खलनको अवस्था, जलवायु परिवर्तनको कारण यहाँका जनताहरू विपद्को जोखिममा रहेका छन् र कुनै पनि स्थानीय तहलाई विपद् जोखिम मुक्त भन्न सकिने अवस्था छैन ।

३.११ नगरपालिका तथा गाँउ पालिकाहरूका साधारण संकटासन्नताका पक्षहरू

भौतिक संकटाभिमुखता	सामाजिक संकटाभिमुखता	धारणागत संकटाभिमुखता
भिरालो जमिनमा बसोबास र खोला नालाको कटान, अव्यवस्थित बजार, आवास नीति विना घर निर्माण, जिविकोपार्जनको श्रोत अपुग र असुरक्षित हुनु, सुरक्षित खानेपानीको अभाव, स्वास्थ्य सरसफाईका सुविधामा कमी, कृषि उत्पादनमा कमी, जोडिएका घरहरू फुसका छानाका घर, अतिवृष्टि, अनावृष्टि तथा बाढी पहिरो र हिमपात सचेतना विना, वातावरणमैत्री संरचना निर्माण विकासका संरचनाहरू निर्माण गरिनु	सामुदायिक संस्थाहरूको कमी, विपद् व्यवस्थापनलाई प्राथकियता नदिनु, भौगोलिक अवस्था अनुसार विकास निर्माणका गतिविधि नहुनु, आवश्यकताका आधारमा भन्दा राजनीतिक दबावमा काम हुनु,	शिक्षा तथा जनचेतनाको कमी, विपद् सामना गर्ने सीप र क्षमताको कमी, सहयोग गर्नुपर्छ भन्ने भावनामा कमी

३.१२ गाँउ पालिका र नगरपालिका अनुसार विभिन्न विपद्को आधारमा जोखिमको अवस्था :

३.१२.१ पहिरो:

उच्च जोखिममा रहेका क्षेत्रहरू

१. बेनी न.पा.: पाल्तेखेत, भकिम्लीको तोराखेत, पुलाचौर, घतान, ज्यामरुककोट, अर्थुङ्गे, रत्नेचौर

२. मंगला गा.पा.: बावियाचौरको लामपाटा, फापरखेत, अर्मन नेटा, बरंजाको खर्सोपानी, नेटा, धारा-अर्मन, रणबाङ्ग
३. मालिका गा.पा.: ओखरबोटको जुकेपानी, निस्कोट, विम, देवीस्थानको घारथोक र गाइखर्क, दरवाङ्ग, रुम,
४. धौलागिरी गा.पा.: लुलाङ्ग, मुदी, मुना, ताकम, मराङ्ग, गुर्जा सामुदाय लि पहोकास गारेर राकहमे
५. अन्नपूर्ण गा.पा.: कालीगण्डकी कोरीडोर सडकको दायाँबायाँका बस्तीहरू, भूरुड तातोपानी क्षेत्र, पोखरेबगर क्षेत्र, दोबा गाउँ क्षेत्र, राम्चे, हिस्तान, शिख, घार, दाना, नारच्याङ्ग वडाका क्षेत्रहरू
६. रघुगंगा गा.पा.: घट्टे देउराली, माझखर्क, बैसरी, लेतेखोला, मनखोला, झिंको घ्यांग्रीखोला, पाखापानीको औल, राइखोर, राखुपिप्लेको हिमालय आधारभुत विद्यालय

३.१२.२ वाढी

उच्च जोखिममा रहेका न.पा. तथा गा.पा. का विभिन्न वडाहरू

मूख्यतः कालीगण्डकी नदी, रघुगंगा खोला, म्याग्दी खोला तथा अन्य सहायक खोला आसपासका ईलाकाहरूमा रहेको मूख्य बस्तीहरू ओखरबोटको फुलबारी, दरवाङ्गबजार, बावियाचौर, रणबाङ्ग, पखेर, पोक, पिपलबोट, छिसबाङ्ग, ताराखेत, दानाको घट्टेखोला, बेनी न.पा.को बेनी बजार, मंगलाघाट क्षेत्र र आनन्दबगर, बगरफाँट गलेश्वर बजार, वेगखोला, सिंगा, लुलाङ्ग, भुरुङ्गतातोपानीतथा अन्य सहायक बस्तीहरू र अन्य सबै नदी तथा खोला किनारका बस्तीहरू ।

३.१२.३ हावाहुरी/आगलागी

उच्च जोखिममा रहेका न.पा. तथा गा.पा.का वडा तथा अन्य क्षेत्रहरू

१. रघुगंगाको वेगखोला
२. अन्नपूर्णको नारच्याङ्ग
३. धौलागिरीको गुर्जा, मल्कावाङ्ग, मराङ्ग, मुदी, ताकम मच्छिम
४. मंगलाको कुहुँ

३.१२.४ हिमपात

उच्च जोखिममा रहेका न.पा. तथा गा.पा.का वडा तथा अन्य क्षेत्रहरू

१. धौलागिरीको गुर्जा, मुदी, लुलाङ्ग
२. अन्नपूर्णको नारच्याङ्ग

३.१२.५ असिना

उच्च जोखिममा रहेका न.पा. तथा गा.पा.का वडा तथा अन्य क्षेत्रहरू

१. मंगलाको कुहुँ
२. धौलागिरीको गुर्जा

३.१२.६ कोभिड-१९ तथा डेंगु जस्ता संक्रामक रोगहरूको प्रकोप

बेनी नगरपालिका

कोरोना भाइरस (COVID-19) संक्रमणको रोकथाम, नियन्त्रण, उपचार र प्रतिकार्यका लागि बेनी नगरपालिकाबाट भएका प्रयास तथा आगामी रणनीति

- विश्वमा नै महामारीको रूप लिएको कोभिड-१९ को प्रकोप नियन्त्रण, रोकथाम र उपचारको लागि सचेतना अपनाउन कोरोना संक्रमणको संभावित जोखिमबाढे जोगिन नेपाल सरकार तथा विश्व स्वास्थ्य संगठनका निर्णय एवम् निर्देशनहरूलाई पालना गरि विभिन्न संचार माध्यमबाट सूचना प्रशारण गरिएको।
- यस अवधिमा विदेश तथा स्वदेशबाट नगर भित्र प्रवेश गरेका नगरबासीको विवरण तयार गरिएको।
- बेनी नगरपालिकामा स्थायी घर भई नेपालका अन्य जिल्लामा भएका तथा भारत र भारत बाहेक अन्य मुलुकमा भएका नागरिकहरूको लगत संकलन गरिएको।
- बेनी नगरपालिकामा कोरोना भाइरसको संक्रमण भित्रन तथा फैलन निदन तथा संकास्पद व्यक्तिहरूको निगरानी र उपचारको व्यवस्था समेत मिलाउनका लागि बेनी नगरपालिकामा नगर प्रमुखको संयोजकत्वमा नगर स्तरीय समन्वय समिति तथा क्वीक रेस्पेन्स टिम गठन गरिएको र प्रत्येक वडाहरूमा वडा अध्यक्षको संयोजकत्वमा वडा स्तरीय समन्वय समिति गठन गरिएको।
- कोरोना भाइरसको रोकथाम, नियन्त्रण तथा उपचारको सहजताको लागि कोरोना भाइरस संक्रमण रोकथाम, नियन्त्रण तथा उपचार कोष निर्माण गरी रु १ करोड बिनियोजन गरिएको।
- बेनी नगरपालिका र यस कार्यालय अन्तर्गत रहेका स्वास्थ्य संस्थाहरूमा कार्यरत स्वास्थ्यकर्मी र अन्य कर्मचारीहरूको लागि स्वास्थ्य सुरक्षा सामग्री खरिद गरी वितरण गरिएको तथा स्वास्थ्य संस्थाहरूमा आवश्यक औषधीहरूको व्यवस्था मिलाइएको।
- कोरोना भाइरस संक्रमण फैलिन नदिनको लागि विदेश तथा नेपालको अन्य जिल्लाबाट नगरपालिकामा प्रवेश गरेका मानिसहरूलाई क्वारेन्टाइनमा राख्नको लागि बेनी नगरपालिका अन्तर्गत ३ वटा क्वारेन्टाइन स्थल निर्माण।
- क्वारेन्टाइन स्थलमा स्वास्थ्य कर्मी, अन्य कर्मचारी र खाना, खाजा र अन्य व्यवस्थापन गरिएको।
- क्वारेन्टाइनमा रहेकाहरूलाई RRT र PCR टेस्ट गर्ने व्यवस्था मिलाइएको।
- बेनी नगरपालिकाका कोरोना भाइरस संक्रमित व्यक्तिहरूलाई राख्नका लागि बेनी नगरपालिकाको आफ्नै पहलमा १० वेड क्षमताको आइसोलेशन वार्ड स्थापना गरिएको।
- बेनी अस्पतालको लागि कोरोना भाइरस रोकथाम, नियन्त्रण तथा उपचारको लागि रु ५ लाख सहयोग गरेको।
- कोरोना भाइरस संक्रमण रोकथाम तथा नियन्त्रणका लागि आवश्यक सहयोग पुर्याउन बेनी नगरपालिका वडा नं. ३ मा ७ तथा अन्य वडाहरूमा ५ जनाको दरले स्वयम्सेवक परिचालन गरिएको।
- कोरोना भाइरस रोकथाम, नियन्त्रण तथा उपचार कोष सञ्चालन कार्यविधि, २०७७ निर्माण गरी कार्यान्वयनमा ल्याइएको।
- असंगठित क्षेत्रमा कार्यरत श्रमिक वर्ग तथा असहायहरूलाई उपलब्ध गराइने राहत सम्बन्धी मापदण्ड, २०७६ निर्माण गरी यसैका आधारमा १३८२ घर परिवारलाई राहत उपलब्ध गराइएको।

• प्रयास

- जनचेतनासम्बन्धि कार्यक्रम सञ्चालन भएको।
- विपद् कोष स्थापना गरिएको।
- सामाजिक दुरी कायम र नाकामा युवा स्वयम् सेवक परिचालन गरिएको।
- क्वारेन्टाइन व्यवस्थापन गरिएको।
- आवश्यक औषधी खरिद गरिएको।
- राहत वितरण गरिएको।

- स्वास्थ्यकर्मी, सुरक्षाकर्मी, राष्ट्रसेवक कर्मचारीहरू र जनप्रतिनिधि परिचालन गरिएको।

धवलागिरि गाउँपालिका

• रणनीतिहरू

५. निरोगि धवलागिरी निर्माण स्वास्थ्यको मुल मन्त्र बनाइ गाउँपालिकामा कोरोना भाइरसको रोकथाम तथा नियन्त्रणका लागि निशुल्क रूपमा क्वारेन्टाइन बस्ने, स्वास्थ्य परीक्षण एवं स्वास्थ्य सुरक्षाको व्यवस्था मिलाइने।
६. कोरोना भाइरसका कारण धवलागिरी गाउँपालिकाका गाउँवासीहरूलाई खाद्य संकटबाट बचाउन खाद्य बैकको स्थापना भै हाल सञ्चालनमा रहेको हुदा सो बैक निरन्तरता दिदै खाद्य सुरक्षाको प्रत्याभुतीका लागि निशुल्क खाद्य वितरण गरी भुकमरीको अवस्थाबाट मुक्त बनाउने।
७. जनचेतनामुलक कार्यक्रम सञ्चालन गर्ने।
८. शिक्षा क्षेत्र धरासायी वन्न नदिन सामाजिक दुरी कायम गर्ने गरी सुचना प्रविधिको प्रयोग गरी वैकल्पिक उपायहरू अवलम्बन गरिने।

मंगला गाउँपालिका

प्रयासहरू

- क्वारेन्टाइन ४६ बेडको व्यवस्था गरी विभिन्न मितिमा ८३ जना रहेका
- प्रचार प्रसार सामाग्रीको व्यवस्थापन र वस्ती स्तरमा प्रचार प्रसार
- राहत वितरण कार्यक्रम ७६३ घरधुरी र मजदुर (४ जना वरावर १ एक परिवार मानि) २० परिवार
- छिमेकी राष्ट्र भारतमा मजदुरी गर्नेहरूलाई नाकाबाट जिल्ला सदरमुकाम सम्म ल्याउनका लागि सहयोग र सहजिकरण साथै तथ्यांक संकलन गरि पठाइएको
- क्वारेन्टाइनमा बसेकाहरूको RDT / PCR परिक्षण जिल्ला स्वास्थ्य कार्यालयको समन्वयमा गरिएको
- पालिका र वडा स्तरीय कोभिड-१९ रोकथाम र नियन्त्रण समिति गठन र परिचालन
- कन्ट्याक्ट ट्रेसिङ टिम गठन र परिचालन
- स्वयंसेवक दल गठन र परिचालन

- पालिका भित्रका दिर्घ रोगीहरूका लागि नियमित सेवन गर्ने औषधी आपूर्तिका लागि स्वयंसेवक खटाइ वेनी देखि घरघरमा औषधी पुऱ्याइएको
- कोरोना प्रकोप कोष स्थापना र परिचालन

३.१२.७ चट्याङ्ग

१.मालिका गा.पा.को दरवाड, रुम, देविस्थान

३.१२.८ सडक दुर्घटना:

जिल्लाका सबैजसो सडक र विशेष गरी ग्रामीण सडकहरूमा सडक दुर्घटना अत्यधिक रूपमा हुने गरेको । यसरी गा.पा.का विभिन्न वडाहरूको विपद् जोखिमलाई विश्लेषण गर्दा म्याग्दी जिल्लाका अधिकतम क्षेत्रहरू पहिरोको उच्च जोखिममा रहेकोले यो जिल्ला पहिरोको उच्च जोखिममा रहेको स्पष्ट हुन्छ । त्यसै गरी बाढीको उच्च जोखिममा १ नगरपालिका र ५ गा.पा. का विभिन्न वडाहरू रहेका छन् भने हावाहुरीमा बेगखोला, नारच्याङग गुर्जा र कुहुँ त्यस्तै गरी हिमपातमागुर्जा र नारच्याङगर असिनामा कुहुँ र गुर्जा क्षेत्रहरू रहेका छन् ।

३.१३ स्वच्छ खानेपानीको पहुँच तथा सरसफाईको आधारमा विपद् जोखिम अवस्था:

उच्च जोखिममा रहेका क्षेत्रहरू	मध्यम जोखिममा रहेकामा क्षेत्रहरू	कम जोखिममा रहेका क्षेत्रहरू
मल्कावाङ्ग	नारच्याङग	दाना
कुईनेमलगे	गुर्जा	शिख
ओखरवोट	भू तातोपानी	झी
मुदी	घार	रुम
पाखापानी	मुना	दरवाङग
कुहुँ	चिमखोला	बंरजा
लुलाग	भगवती	बावियाचौर
	देविस्थान	अर्मन
	निस्कोट	भकिम्लि
	मराङग	पात्लेखेत
		ताकम
		बेगखोला
		दोवा
		विम
		पिप्ले
		राम्चे
		हिस्तान

स्रोत खा पा तथा स स डिभिजन कार्यालय म्याग्दी २०७२

३.१४ स्वास्थ्य सम्बन्धि चेतना र स्वास्थ्य सेवाको पहुँचका आधारमा गाउँपालिका र नगरपालिकाका विभिन्न वडाहरूको विपद् जोखिम अवस्था:

उच्च जोखिममा रहेका क्षेत्रहरू	मध्यम जोखिममा रहेका क्षेत्रहरू	कम जोखिममा रहेका क्षेत्रहरू
१ ताकम २ दगनाम ३ रुम ४ मुदी ५ चिमखोला ६ मल्कावाङग ७ निस्कोट ८ पाखापानी ९ गुर्जा	१ ओखरबोट २ देविस्थान ३ लुलाग ४ बंरजा ५ विम ६ हिस्तान ७ मुना ८ बेगखोला ९ दोवा १० कुईनेमंगले	१ दाना २ शिख ३ चिमखोला ४ झी ५ रुम ६ दरवाङग ७ बावियाचौरद अर्मन ९ भकिम्लि १० पात्लेखेत ११ ताकम १२ बेगखोला १३ दोवा १४ भगवती १५ पिप्ले १६ राम्चे

स्रोत: जिल्ला स्वास्थ्य कार्यालय म्याग्दी २०७२

३.१५ खाद्य सुरक्षा

उच्च जोखिममा रहेका क्षेत्रहरू	मध्यम जोखिममा रहेका क्षेत्रहरू	कम जोखिममा रहेका क्षेत्रहरू
१ गुर्जा २ मुदी ३ कुईनेमंगले ४ मुना ५ चिमखोला ६ मल्कावाङग ७ निस्कोट ८ मराङग ९ रुम १० ओखरबोट ११ लुलाङग	१ राम्चे २ हिस्तान ३ देविस्थान ४ शिख ५ घर ६ नारच्याङ ७ दाना ८ तातोपानी ९ बंरजा १० दोवा ११ बेगखोला १२ झी १३ भकिम्ली १४ कुहुँ १५ दरवाङग	१ बावियाचौर २ पिप्ले ३ पात्लेखेत ४ भगवती

	१६ अर्मन १७ विम १८ ताकम १९ दग्नाम २० पाखापानी	
--	-----------------------------------------------------------	--

३.१६ स्थानीय तहहरूको साधारण संकटासन्नताका पक्षहरू:

भौतिक संकटा भिमुखता	सामाजिक संकटाभिमुखता	धारणागत संकटाभिमुखता
<ul style="list-style-type: none"> • भिरालो जमिनमा बसोवास • अब्यवस्थित बजार • जिविकोपार्जनको राम्रो श्रोत नहुनु र भएको पनि सुरक्षित नहुनु • सुरक्षित खानेपानी र स्वास्थ्य सरसफाईका सुविधामा कमी • परम्परागत कृषि प्रणाली • जोडिएका घरहरू र फुसका छानाको प्रयोगले आगलागिको सम्भावना बढी • समुदायको विपद सम्भावित क्षेत्र विशेष गरी पहिरो र आगलागिका लागि । यस अन्तर्गत घरहरू खेतियोग्य जमिन बाटाहरू • धेरै वडाहरूमा ६ महिना भन्दा बढी अन्न भण्डारण गर्नसक्ने • खेतियोग्य जमिनमा उत्पादन कम हुनु • मुख्यतः धौलागिरि क्षेत्रमा भएको हिमतालहरू • विपद सेचतना विना निर्माण गरिएका विकासका संरचनाहरू 	<ul style="list-style-type: none"> • सामुदायिक सस्थाहरू कम हुनु र केही भएकाहरूको पनि विपद ब्यवस्थापनलाई प्राथमिकता नदिनु • जिल्लामा राजनितिक सामाजिक आर्थिक अन्तर्क्रया र उपलब्धिमा कमी • भौगोलिक अवस्था अनुसार विकास निर्माणाका गतिविधि नहुनु 	<ul style="list-style-type: none"> • शिक्षा तथा जनचेतनाको अभाव • विपदको सामना गर्ने सीप र क्षमताको अभाव • सामाजिक प्रणाली तथा चालचलन जसले विपदको खतरा निम्त्याउछ । • सामाजिक तथा जातीय कारण

परिच्छेद ४ विपदको प्रकृतिमा आधारित प्रतिकार्य योजना

४.१ विषयगत क्षेत्रको परिचय

विपदका समयमा प्रभावित तथा पीडित समुदायलाई राहत उपलब्ध गराउन तथा मानवीय सहयोगका विभिन्न क्षेत्र र निकायहरु रहेका हुन्छन् । विपदका घटनामा परी धन सम्पति गुमाएका व्यक्तिलाई जीवनयापनको तत्कालको आधारभूत आवश्यकताको पूर्ति गर्ने कामलाई व्यवस्थित गर्न र खाद्यान्न,आवास,खानेपानी,सरसफाई तथा स्वास्थ्य प्रबर्द्धन,सुरक्षा जस्ता विषयमा विशेषज्ञता हासिल गरेका समुहले आ-आफ्नो क्षेत्रका जिम्मेवारी लिंदा मानवीय सहयोगको कार्य बढी व्यवस्थित हुन्छ । जिल्लामा रहेका यस योजना अन्तर्गत बनेका विभिन्न विषयगत क्षेत्रहरुले जिल्ला विपद व्यवस्थापन समिति मातहतमा रही कार्य गर्नुपर्ने हुन्छ । यसको औचित्य देहायका विषयमा अति महत्वपूर्ण हुन जान्छ ।

मान्यता :

विशेषगरी ठूला विपदका अवस्थामा क्षेत्रगत अवधारणाले समुदायसम्म आफ्नो उपस्थिति कायम राख्दछ । मानवीय सहयोगका क्षेत्र पहिचान गरी राहत, उद्धार तथा सहयोगलाई प्रभावकारी, जिम्मेवारी र उत्तरदायी बनाउने कार्यलाई सुनिश्चित गर्दछ । प्रतिकार्य प्रक्रियामा विशेषज्ञ सेवाका उपयोग गर्दा देखिएका कमी कमजोरीको निराकरण गर्न तथा कार्ययोजनाको समीक्षा गर्दै आवश्यकतानुसार जिम्मेवारी निर्धारण तथा परिमार्जन गर्छ । कार्यविभाजन हुने भएकोले प्रत्येक क्षेत्रबाट उपलब्ध हुन आधारभूत आवश्यकताका वितरण प्रभावकारी भई सबै वर्गका प्रभावित समुदायमा पहुँच कायम रहन्छ । आपतकालीन समयमा गर्नुपर्ने मानवीय सहयोगका लागि आवश्यक पूर्वतयारी गर्ने व्यवस्था भएकोले वस्तुको आपूर्ति, समन्वय, सूचना प्रवाह र सहयोग, वितरण प्रभावकारी हुन्छ । आपतकालीन समयमा चाहिने सामाग्रीको पूर्व बन्दोवस्ती तथा भण्डारणको उचित व्यवस्था हुन्छ । मानवीय सहयोगका सम्पूर्ण प्रक्रिया सामुहिक रुपमा गरिने भएकोले आन्तरिक विवाद कम भई कार्य चुस्त दुरुस्त हुन्छन् । उपलब्ध स्रोत र साधनको अधिकतम उपयोग भई सबै क्षेत्रगत निकायमा जवाफदेहीता बढ्दै जान्छ ।

उद्देश्यहरु :

- क्षेत्रगत रुपमा मानवीय सहयोगलाई प्रभावकारी बनाउने,
- आपतकालीन पूर्वतयारीलाई चुस्त र कार्यान्वयन योग्य बनाउने,
- क्षेत्रगत समस्याको लेखाजोखा र समाधानको लागि विशेषज्ञ परिचालन गर्ने
- समन्वय र समभकारी अभिवृद्धि गर्ने, सामुहिक रुपमा विपद प्रतिकार्य गर्ने वातावरण तयार गर्ने,
- क्षेत्रगत ज्ञान, सीपको प्रभावकारी परिचालन गर्ने,
- विपद प्रतिकार्यलाई प्रभावकारी बनाई धनजनको क्षतिलाई न्यूनिकरण गर्ने

४.१.१ क्षेत्र : पूर्वसूचना प्रणाली

क) क्षेत्र अगुवा : स्थानीय विपद व्यवस्थापन समिति तथा जिल्ला विपदव्यवस्थापन समिति

जिम्मेवारी :

पूर्वसूचना प्रणाली सम्बन्धमा जिल्लाको विद्यमान क्षमता सापेक्षित कम रहेको अवस्थामा पूर्वसूचना प्रणालीको व्यवस्थापन गर्नु कठिन कार्य हो । यद्यपी उपलब्ध साधन र स्रोतको अधिकतम परिचालन गरी सम्भावित जोखिमयुक्त समुदायमा पूर्वसूचना प्रणाली स्थापना गरी विपद पूर्व सम्बन्धित समुदायमा जानकारी उपलब्ध गराउने कार्य प्रभावकारी बनाई नागरिकलाई विपदको सम्भावित जोखिमबाट बचाउनु मानवीय सहायताका क्षेत्रमा कार्यरत निकायहरुको प्रमुख जिम्मेवारी हो । सामान्य विषयहरुमा समयमा नै ध्यान दिन सकेको खण्डमा साधन र स्रोतका अभावको बावजुद पनि मानिसहरुलाई सम्भावित जोखिमबाट बचाउन सकिन्छ । तसर्थ उपलब्ध साधन स्रोत तथा सूचनाहरुको अधिकतम प्रयोग गरी

संकटाभिमुख समुदायहरूलाई विपदको बारेमा पूर्वसूचना दिनु पर्दछ । स्थापित सूचना संयन्त्रहरूले सम्भावित विपदको अनुमान संकटाभिमुख समुदायसम्म पुऱ्याउन र मानिसहरूलाई सुरक्षाको न्यूनतम उपायहरू अवलम्बन गर्न सहयोग गर्ने कार्य गर्दछ ।

न्यूनतम कार्यहरू

- पूर्वसूचना सम्बन्धी सम्पूर्ण कार्यको नेतृत्व स्थानीय विपद व्यवस्थापन समितिले गर्ने,
- जिल्ला विपद व्यवस्थापन समितिले सम्भावित विपदको पूर्वसूचनाको लागि विभिन्न निकायसँग आवश्यक समन्वय गर्ने,
- नेपाल सरकारको मौसम तथा विपद् सम्बन्धी पूर्वअनुमानहरू सार्वजनिक संचार माध्यम मार्फत सम्बन्धित क्षेत्रमा प्रेषण गर्ने व्यवस्था मिलाउने ।
- जति सक्थो छिटो प्राप्त सूचना संचार माध्यमलाई प्रसारण र प्रकाशनका लागि उपलब्ध गराउने र जिल्ला विपद व्यवस्थापन समितिको बैठक राखी आवश्यक पूर्वतयारी गर्ने,
- संकटाभिमुख क्षेत्रमा संभावित जोखिमसम्बन्धी सामुदायिक अभिमुखिकरण संचालन गर्ने ,
- विपदपश्चात द्रुत उद्धार तथा राहतको लागि राहत सामग्री तथा जनशक्ति परिचालनको व्यवस्था मिलाउने ।

ख) पूर्व सूचना प्रणाली समुहका क्षेत्रगत सदस्य संस्थाहरूको सूची

क्र.सं	जिल्लाका क्षेत्रगत साभेदारहरूको नाम	टेलिफोन
१.	श्रीजिल्ला प्रशासन कार्यालय/जिल्ला विपद व्यवस्थापन समिति	०६९-५२०१३३, ३४३
२	श्रीजिल्ला समन्वय समितिको कार्यालय	०६९-५२०५३०
३	श्री श्रीबक्स गुल्म अर्थुङ्गे ब्यारेक	०६९-५२०५२७, ५२०५१८
४	श्री शसस्त्र प्रहरी बल, म्याग्दी गुल्म	
५	श्रीजिल्ला प्रहरी कार्यालय	०६९-५२०१९९
६	श्रीराष्ट्रिय अनुसन्धान जिल्ला का.	०६९-५२०१४३
७	श्री नेपाल रेडक्रस सोसाईटी	०६९-५२०१६९
८	श्रीजिल्ला स्थित प्रेस संस्थाहरू र स्थानीय रेडियोहरू, पत्रकार	
९	श्रीसम्बन्धित स्थानीय तहहरू सबै	

४.१.२ क्षेत्र : सुरक्षित स्थानान्तरण प्रक्रिया

ख) क्षेत्र अगुवा : जिल्ला प्रशासन कार्यालय,

जिम्मेवारी :

संभावित विपद्बाट बचाउन संकटाभिमुख समुदायलाई सुरक्षित स्थानमा लैजानु र आवश्यक राहतको व्यवस्थापनको लागि समन्वय गर्नु हो । यो जटिल तथा जबाफदेही कार्य भएकोले सामाजिक साँस्कृतिक, वातावरणीय तथा सम्भावित अन्य मानवीय जोखिमहरूको ख्याल गर्दै सुरक्षित स्थानान्तरणका सबै प्रक्रियामा सरकार र अन्य निकायसँग समन्वय गर्ने कार्य यस क्षेत्रसँग सम्बन्धित रहेको छ ।

न्यूनतम कार्यहरू

- सुरक्षित स्थानान्तरण सम्बन्धी कार्यको लागि समन्वय गर्ने,
- सूचना प्राप्त भएको एक घण्टा भित्र आवश्यक सुरक्षाको बन्दोबस्त गर्न नेपाली सेना, सशस्त्र प्रहरी र नेपाल प्रहरीसँग आवश्यक समन्वय गरी स्थानान्तरण प्रक्रिया थालनी गर्ने,

- प्राथमिक उपचार टोली परिचालन गर्ने,
- सुरक्षित स्थानान्तरण स्थलको रूपमा स्थानीय विद्यालय, गा.वि.स. भवन, सार्वजनिक/सामुदायिक भवनहरु, धार्मिक स्थल लगायत स्थानीय सरकारी भवनहरुको प्रयोगको लागि सम्बन्धित सरोकारवालहरूसँग समन्वय गर्ने,
- आपतकालिन बासस्थान १५ दिन भन्दा बढिकोलागि अस्थायी शिविर स्थापना गरी आवासको प्रबन्ध मिलाउने,
- विपद्को असर घट्ने बित्तिकै पीडितलाई परिवार, समुदाय तथा क्षति भएको सम्पत्ति खोज्न र संरक्षण गर्न सहयोग गर्ने,

क्षेत्रगत सदस्यहरु:

क्र.सं	जिल्लाका क्षेत्रगत साभेदारहरुको नाम	टेलिफोन
१.	श्री जिल्ला प्रशासन कार्यालय/जिल्ला विपद व्यवस्थापन समिति	०६९-५२०१३३, ३४३, ९८५७६२७७७७
२	श्री जिल्ला समन्वय समितिको कार्यालय	०६९-५२०५३०, ९८५७६३९२२२
३	सम्बन्धित स्थानीय तहहरु	
४	श्री मालपोत कार्यालय	०६९-५२०१२४, ९८५७६४०१२४
५	श्री नेपाल रेडक्रस सोसाईटी	०६९-५२०१६९, ९८५७६२४३१८
६	सुरक्षा निकायहरु	
७	राजनैतिक दलहरु	
८	श्री जिल्ला प्राविधिक कार्यालय	०६९-५२०१०४, ५२१०३४

ख) म्याग्दी जिल्लाका राजनैतिक दलहरुका प्रमुखहरुको टेलिफोन नम्बरहरु :

सि.नं.	राजनैतिकदलहरुको नाम	प्रमुख	प्रमुखकोनाम, थर	फोन नम्बर	मोबाइल
१	श्री नेपाली कांग्रेस जि.का.स.	सभापती	श्री खमबिर गर्बुजा	०६९-५२०११३	९८५१०३९५८७
२	श्री.ने.क.पा.		श्री गोविन्द पौडेल	०६९-५२०१२६	९८५७६३४६२५
३	श्री राष्ट्रिय प्रजातन्त्र पार्टी नेपाल	अध्यक्ष	श्री पहलबहादुर खत्री		९८४७७३१४६५
४	श्री राष्ट्रिय प्रजातन्त्र पार्टी	अध्यक्ष	श्री एकेन्द्रबहादुर रावल		९८४७६२७०२१
५	श्री राष्ट्रिय जनमोर्चा	अध्यक्ष	श्री छवि वि.क	०६९-५२०९२१	९८४७६२७६६९
६	श्री राष्ट्रिय जनमुक्ति पार्टी	अध्यक्ष	श्री नरबहादुर थापा		९८४७६३६५८१
७	श्री नेपाल कम्युनिष्ट पार्टी-माओवादी	सचिव	श्री ध्रुव घिमिरे		९८५७६२०८८३

४.१.३ क्षेत्र : खोज तथा उद्धार

क) क्षेत्र अगुवा : जिल्ला प्रशासन कार्यालय,

जिम्मेवारी :

विपद्को समयमा जीवन जोखिममा परेका व्यक्तिहरुको खोज, पहिचान, उद्धार गरी जटिल अवस्थामा रहेका प्रभावितको व्यवस्थापन गर्ने । सोको लागि तयारी अवस्थामा रहने र तयारी बारे अनुगमन गर्न खोज तथा उद्धार सम्बन्धी टोलीको गठन, खाद्य सामग्री तथा गैरखाद्य सामग्री संकलन, आवास व्यवस्थापन, प्राथमिक उपचार

लगायत सम्पूर्ण कार्यको लागि क्षेत्रगत निकाय परिचालन गर्ने । खोज तथा उद्धार सम्बन्धी कार्य गर्न नेपाली सेना, नेपाल प्रहरी, शसस्त्र प्रहरी तथा स्थानीय निकायहरुको सहभागिता भएको कार्यदल परिचालन गर्ने ।

न्यूनतम कार्यहरु

- तालिम प्राप्त जनशक्तिअग्रिम रुपमा तयार पार्ने,
- विपद्को लगत्तै प्राप्त सूचना सार्वजनिक गर्ने र उद्धार सामग्री तथा आवश्यक उपकरण सहित खोज तथा उद्धार टोली खटाउने,
- समन्वय बैठक र प्रतिवेदनका बारेमा जानकारी गराउने,
- उद्धार सामग्रीको वितरण, प्राथमिक उपचार तथा सहयोग सम्बन्धी गतिविधिको अनुगमन गर्ने,
- प्रभावितहरुलाई सुरक्षित स्थानमा पुऱ्याउने, तथा सम्बन्धित परिवारसँग पुनर्मिलन गराउन समन्वय गर्ने,
- बेपत्ता तथा मृतकहरुको खोजतलास, उद्धार तथा अन्य आवश्यक कार्यको लागि समन्वय गर्ने,
- मृतकको शव आफन्तलाई जिम्मा लगाउने र सनाखत नभए मृतकको दाहसंस्कार गर्न आवश्यक समन्वय गर्ने,
- प्रत्येक दिन उद्धार कार्यको समीक्षा गरी अर्को दिनको उद्धार योजना तयार गरी कार्यान्वयन गर्ने,
- राहत सामग्री राख्ने गोदामको व्यवस्था गर्ने,

ख) खोज तथा उद्धार समुहका क्षेत्रगत सदस्य संस्थाहरु को सूची

क्र.सं	जिल्लाका क्षेत्रगत साभेदारहरुको नाम	टेलिफोन
१.	श्री जिल्ला प्रहरी कार्यालय	०६९-५२०१९९
२	श्री श्रीबक्स गुल्मअर्थुङ्गे ब्यारेक	०६९-५२०५२७, ५२०५१८
३	श्री शसस्त्र प्रहरी बल म्याग्दी गुल्म	
४	श्री राष्ट्रिय अनुसन्धान जिल्ला का.	०६९-५२०१४३
५	श्री नेपाल रेडक्रस सोसाईटी	०६९-५२०१६९
६	श्री जिल्ला प्रशासन कार्यालय/जिल्ला विपद व्यवस्थापन समिति	०६९-५२०२३३, ३४३

४.१.४.क्षेत्र : क्षति तथा आवश्यकता पहिचान

क) क्षेत्र अगुवा : नेपाल रेडक्रस सोसाईटी

जिम्मेवारी :

विपद् पश्चात प्रभावित समुदायमा विपद्ले पुऱ्याएको क्षति, प्रभावितहरुको विवरण र आवश्यकता पहिचान तथा अवस्था विश्लेषण गर्नुपर्ने हुन्छ । जति सक्थो छिटो अवस्था पहिचान गरेर आवश्यकताको पहिचान हुन सकेमा थप क्षति हुने अवस्था कम गरी उद्धार कार्य सहज हुन जान्छ । पहिलो २४ घण्टाभित्र प्रभावित स्थलमा पुगी स्थानीय व्यक्तिसँग विपद्को असर बारेमा सोधपुछ गरी प्रारम्भिक सर्वेक्षण र आवश्यकता पहिचान गर्ने र दोस्रो चरण ४८ देखि ७२ घण्टाभित्र प्रभावितहरुको घरघरमा पुगी निर्धारित प्रश्नावली अनुसार अन्तरवार्ताको माध्यमबाट क्षतिको विस्तृत विवरण र आवश्यकता पहिचान गर्न अन्य निकायहरूसँग आवश्यक समन्वय गर्नु ।

न्यूनतम कार्यहरु

- विपद्को सूचना प्राप्त हुनासाथ समन्वय गरी तत्काल विपद् प्रभावित स्थलको अवलोकन गर्ने,
- आवश्यक जनशक्तिका लागि समन्वय गर्ने,

- प्रभावित समुदायलाई आवश्यक सहयोगका लागि स्थानीय स्तरमा समन्वय गर्ने,
- विपद्बाट प्रभावित क्षेत्रको यर्थाथ जानकारी लिने,
- स्थानीय स्वयंसेवक परिचालनको लागि समन्वय गर्ने,
- सुरक्षित स्थानान्तरण र सोका लागि स्थानीय स्तरबाट उपलब्ध हुनसक्ने सहयोग परिचालन गर्ने,
- आवश्यक राहत र उद्धारको प्रबन्ध मिलाउने,

ख) क्षति तथा आवश्यकता पहिचानसदस्य संस्थाहरु को सूची

क्र.सं	जिल्लाका क्षेत्रगत साभेदारहरुको नाम	टेलिफोन
१.	श्री नेपाल रेडक्रस सोसाईटी	०६९-५२०१६९
२	श्री जिल्ला प्रशासन कार्यालय/जिल्ला विपद व्यवस्थापन समिति	०६९-५२०१३३, ३४३
३	श्री जिल्ला प्रहरी कार्यालय	०६९-५२०१९९
४	श्री जिल्ला समन्वय समितिको कार्यालय	०६९-५२०५३०

४. १.५ क्षेत्र : खाद्यान्न व्यवस्थापन (द्रुत राहत सहयोग संयन्त्र)

क) क्षेत्र अगुवा : जिल्ला विपद् व्यवस्थापन समिति,

जिम्मेवारी :

विपद्को अवस्थामा सिर्जना हुनसक्ने खाद्य आपूर्तिमा कमी, खेती तथा खाद्यान्न बालीको नोक्सानी, संग्रहित खाद्यान्नको क्षति विस्थापन लगायतका कारणले अस्थायी रूपमा गम्भीर खाद्य असुरक्षा हुनसक्छ । सम्पत्ति र जीविकोपार्जनमा क्षति, बालीनालीको नोक्सान, पशुधनको क्षति, प्रकोप सामना गर्ने रणनीतिमा हुने बाधाका कारणहरुले गर्दा मध्यम अवधिको तीब्र खाद्य असुरक्षा हुन सक्छ । यस्तो विपद्को अवस्थामा मानवीय सहयोग प्रभावकारी बनाउन आवश्यक जनशक्ति तयारी अवस्थामा राखी पीडितको जीवन रक्षा, तत्काल बाँच्ने आवश्यकताको पूर्ति गर्न खाद्य बस्तु उपलब्ध गराउने बासस्थान व्यवस्था तथा सहज जीविकोपार्जन सुनिश्चित आवश्यक स्रोत जोहो गर्ने र वितरण व्यवस्थाको लागि समन्वय गरी प्रभावकारी परिचालन गर्नुपर्ने हुन्छ । सो को लागि राहत संकलन तथा खाद्य सामग्री संकलन गरी वितरण व्यवस्थापन गर्ने र सो को लागि सरकारी तथा गैरसरकारी निकायहरु परिचालन गर्ने । सरकारी, गैरसरकारी, व्यापारी तथा नीजि संस्थाहरुको सहभागिता गराउदै स्थानीय साधन र स्रोतहरुको अधिकतम परिचालन गर्न समन्वय गर्ने । पीडित व्यक्तिको लागि प्रतिदिन न्यूनतम २,१०० क्यालोरी प्राप्त हुने गरी गुणस्तरीय खाद्यान्न उपलब्ध गराउने, निश्चित समूहका व्यक्तिहरु (साना केटाकेटी, एचआईभी/एड्स भएका व्यक्ति, कुपोषित व्यक्ति आदि) को आवश्यकता पुरा गर्नका लागि नियमित खाद्यान्नको अतिरिक्त पूरक खाद्याबस्तुको व्यवस्था गर्ने, मापदण्ड बमोजिमको खाद्य सामग्री चामल-प्रतिदिन प्रतिव्यक्ति ४१० ग्राम, दाल-प्रतिदिन प्रतिव्यक्ति ६० ग्राम, खाने तेल प्रतिदिन प्रतिव्यक्ति २५ मि.लि. नुन प्रतिदिन प्रतिव्यक्ति ७.५ ग्राम उपलब्ध गराउन पहल गर्ने ।

न्यूनतम कार्यहरु :

- आपतकालीन सहयोग सम्बन्धी प्राविधिक ज्ञान तथा सीपयुक्त जनशक्ति परिचालन हुन तयारी अवस्थामा राख्ने ।
- सहयता सामग्रीहरु (आवश्यक खाद्यान्न लगायत) तयारी अवस्थामा राख्ने ।
- अस्थायी बासस्थान र त्यसको लागि स्थानीय स्तरबाट उपलब्ध हुन सक्ने सेवा तथा सहयोगहरुको नक्साङ्कन गर्ने ।

- स्वास्थ्य, शिक्षा, खाद्य तथा खाने पानी जस्ता आधारभूत सेवाहरुको स्यमसेवकहरुलाई आपत्कालीन सहयोग बारेमा अद्यावधिक गराई रहने ।
- जिल्लाको आवश्यकता हेरी औषधि तथा गैरखाद्य सामग्रीहरु भण्डारणको लागि गोदामको व्यवस्था गर्ने र सामग्रीहरुको आवधिक जाँच गर्ने,
- समुहको लागि आवश्यक खाद्य सुरक्षा प्रणालीको व्यवस्था गर्ने,
- प्रदान गरिएको सेवाहरुको नियमित अनुगमन गरी पृष्ठपोषण संकलन गर्ने,
- स्थानीय बजारमा उपलब्ध खाद्यान्न, औषधि तथा अन्य अत्यावश्यक सामग्रीहरुको उपलब्धता र मुल्य सूची राख्ने र नियमित पुनरावलोकन गर्ने,
- थप जोखिममा रहने अपाङ्ग, केटाकेटी तथा महिलाहरुको विशेष हेरविचार गर्न आवश्यक व्यवस्था मिलाउने,
- नियमित बैठक बस्ने, समीक्षा गर्ने र आवश्यक सामग्रीको बन्दोबस्त गर्ने,

ख) क्षेत्रगत सदस्यहरुको सूची

क्र.सं.	साभेदारहरुको नाम	टेलिफोन
१	श्री जिल्ला प्रशासन कार्यालय/जिल्ला विपद व्यवस्थापन समिति	०६९-५२०२३३, ३४३
२	श्री जिल्ला समन्वय समितिको कार्यालय	०६९-५२०५३०
३	श्री कृषि ज्ञान केन्द्र	०६९-५२०१३०, ६३०
४	श्री नेपाल रेडक्रस सोसाईटी	०६९-५२०१६९
५	श्री उद्योग वाणीज्य संघ	०६९- ५२०२४६
६	श्री म्याग्दी जिल्ला अस्पताल	०६९- ५२०५२५, ५२०१८८
७	श्री विभिन्न सरकारी कार्यालयहरु,	
८	श्री जिल्ला स्थित सुरक्षा निकायहरु	
९	श्री गै.स.स. महासंघ र अन्य नागरिक संस्था	९८५७६२३९५९
१०	श्री सम्बन्धित स्थानीय तहहरु	
११	श्री स्वास्थ्य कार्यालय म्याग्दी RRT Focal Person	९८५७६२४०८१

४.१.६.क्षेत्र : खानेपानी तथा सरसफाई व्यवस्थापन

क) क्षेत्र अगुवा : खानेपानी तथा सरसफाई डिभिजन कार्यालय

जिम्मेवारी :

पानी मानव जीवनकालागि अपरिहार्य छ । विपद् प्रभावितहरुलाई सफा खानेपानी उपलब्ध गराउनु र पानीबाट सने रोगहरुबाट बचाउनु सबै निकायको जिम्मेवारी पनि हो । विपद्को अवस्थामा समुदायमा उपलब्ध खानेपानीका संरचनाहरु क्षति हुने तथा पानीका श्रोतहरु प्रदुषित हुने, मलमुत्र फैलिने, आदि कारणले पानी दुषित हुनाले संक्रमण जन्य रोगहरु शुरु हुन हुनसक्ने भएकोले विपद् प्रभावितहरुलाई सफा खानेपानी प्रमुख आवश्यकता पर्दछ । त्यस्तो अवस्थामा आपतकालीन खानेपानी तथा सरसफाईमा विशेष ध्यान दिदै आपतकालीन सेवा पुऱ्याउने कार्यको लागि

अगुवाई गर्नु र परिचालन गर्नुपर्दछ । वितरित खानेपानीको कारण फैलनसक्ने सम्भावित संक्रमणको पर्याप्त ख्याल गर्दै विपदको अवस्थामा बैकल्पिक व्यवस्था प्रतिदिन प्रतिव्यक्ति न्यूनतम ५ लिटर पानी उपलब्ध गराउने र पहिलो ४ हप्ताभित्र प्रतिव्यक्ति प्रतिदिन उपलब्ध गराईने पानीको परिमाणलाई १५ लिटर पुऱ्याउने गरी शिविरमा बस्ने विस्थापित क्षति पुगेका परिवारका लागि पानी संकलन गर्ने बाल्टीन र ३० दिनसम्म खानेपानी शुद्धीकरण गर्ने फिल्टर वा वाटर गार्ड, पियूस जस्ता सामाग्री उपलब्ध गराउन समन्वय गर्ने कार्य गर्नुपर्दछ । साथै अन्य निकायसँग समन्वय गरी स्वास्थ्य सम्बन्धी किट वितरण गर्ने र स्वास्थ्य प्रबर्द्धन सम्बन्धी गतिविधिहरू (पानी शुद्ध पार्ने उचित तरिका र साबुनद्वारा हात धुने) सञ्चालन गर्नुपर्ने हुन्छ ।

न्यूनतम कार्यहरू

- विपद् पीडित तथा प्रभावितहरूलाई तत्काल खानेपानी आपूर्तिको व्यवस्था मिलाउने,
- आपकालीन खानेपानीको व्यवस्थाका लागि जार, जर्किन तथा डमहरू भण्डारण गरी राख्ने,
- पानी शुद्धीकरणको लागि क्लोरिन, वाटर गार्ड जस्ता सामग्रीहरू भण्डारण गरी राख्ने,
- विपद्मा दुषित पानीको कारण फैलनसक्ने संक्रामक रोगहरू र त्यसबाट बच्ने उपायहरूको बारेमा सचेतना गर्ने,
- जिल्लामा केही पोलिथिन पाइप पानी टयाङ्की अग्रिम व्यवस्था गरी राख्ने,
- विपद्को असर कम भएपछि खानेपानी सम्बन्धी थप सहयोगको योजना निर्माण गर्ने,

ख) क्षेत्रगत सदस्यहरूको सुची :

क्र.सं.	क्षेत्रगत साभेदारहरूको नाम	उपलब्ध स्रोत	टेलिफोन
१	सम्बन्धित स्थानीय तह सबै	समन्वय र क्षमता अभिवृद्धि कार्यक्रम सञ्चालन गर्ने,	
२	खानेपानी सरसफाई तथा उपभोक्ता संस्था	नगर क्षेत्र भित्र पानीको व्यवस्था गर्ने	०६९-५२०
३	नेपाल रेडक्रस सोसाइटी	जनशक्ति परिचालन	०६९-५२०१६९
४	जिल्ला समन्वय समिति		०६९-५२०५३०
५	अन्य सरोकारवाला निकायहरू		
६	सम्बन्धित क्षेत्रका खानेपानी उ.स.		

४ १.७ क्षेत्र : स्वास्थ्य तथा पोषण व्यवस्थापन

क) क्षेत्र अगुवा : जिल्ला स्वास्थ्य कार्यालय

जिम्मेवारी :

समय समयमा भइरहने संक्रामक रोगका अलावा कुनैपनि विपद्को अवस्थामा तथा विपद्पछि सामुदायिक स्वास्थ्य सेवामा प्रतिकूल असर पर्ने भएकोले स्थानीय स्वास्थ्य संस्थाहरूले तत्कालीन आवश्यकता पुरा गर्न सक्दैनन । तसर्थ आपतकालीन अवस्थामा घाइतेहरूको प्राथमिक तथा अवरुद्ध सामुदायिक स्वास्थ्य सेवालालाई सुचारु गर्न महत्वपूर्ण हुन जान्छ । सो अवस्थामा प्राथमिक उपचार, आकस्मिक उपचार र विपद्को कारण उत्पन्न हुनसक्ने महामारीहरूको रोकथाम गर्न आवश्यक हुन जान्छ । आधाभूत स्वास्थ्य सेवाहरूमा निरन्तर पहुँच सुनिश्चित गर्न र स्वास्थ्य शिविरको सञ्चालन गर्न अर्को निकायमा पठाउने संयन्त्र को विकास गर्न जिल्ला स्वास्थ्य कार्यालयको RRT अगुवाइमा सबै निकाय परिचालन गर्न जरुरी हुन्छ । विशेष गरी विपद्को कारण घाइतेहरूको तत्काल उपचार गर्नु, विपद्बाट उत्पन्न स्वास्थ्य संकटहरू कम गर्नु तथा रोग संक्रमणको कारण समुदायमा सरुवारोग फैलिएको अवस्थामा विपद्ग्रस्त समुदायमा आपतकालीन स्वास्थ्य सेवा संचालन गर्नु यस क्षेत्रका सम्भावित कार्यहरू हुन ।

न्यूनतम कार्यहरु

- आपतकालीन स्वास्थ्य सेवा प्रदान गर्न जिल्लामा एक द्रुत स्वास्थ्य सेवा समिति सक्रिय गराउने,
- विभिन्न संघसंस्थासँग समन्वय गरी विपद् प्रभावित समुदायमा गएर स्वास्थ्य सेवा उपलब्ध गराउने,
- विपद्बाट घाइते भएका, चोटपटक लागेकाहरुलाई आकस्मिक प्राथमिक उपचार गर्ने,
- सम्भावित सरुवा रोगको बारेमा जनचेतना फैलाउने,
- दादुरा, हैजा, भाडापखाला, भाइरल ज्वरो जस्ता सम्भावित रोगको नियन्त्रण र निदान गर्न स्वास्थ्य सेवाहरु उपलब्ध गराउने,
- गम्भीर घाइते तथा विरामीलाई तुरुन्त नजिकको अस्पताल पठाउने रिफरल प्रणालीको व्यवस्था मलाउने,
- आकस्मिक प्राथमिक सेवाकोलागि आवश्यक औषधि तथा स्ट्रेचरको अग्रिम व्यवस्था गर्ने,
- जिल्ला स्वास्थ्य कार्यालयमा फोकल पर्सन तोकी विपद्मा गरिने स्वास्थ्य सेवाको स्पष्ट कार्य विभाजन गर्ने,

ख) खाना तथा पोषण :

जिम्मेवारी :

विपद्को बेलामा तथा तत्पश्चात विपद् प्रभावितहरुलाई विपद्को पीडा तथा विपद्बाट उत्पन्न प्रतिकूल अवस्थामा पर्याप्त खाद्यान्न तथा पोषणको आवश्यकता पर्दछ । विपद्को बेलामा प्रभावितहरु बाँच्नकालागि पोषण युक्त खानाको महत्वपूर्ण भूमिका रहन्छ । विपद् पश्चात छोटो समयमा पर्याप्त खान उपलब्ध गराउन सकिएन भने विपद्को दौरान मर्नेहरुको संख्याभन्दा विपद्पश्चात मर्नेहरुको संख्या बढि हुनसक्छ । अर्कोतर्फ उपयुक्त भोजन गर्न पाउनु मानिसहरुको अधिकार हो । विपद्को अवस्थामा भोजनहरु नष्ट हुने हुँदा सोको प्रबन्ध मिलाउनु जिल्ला विपद व्यवस्थापन समितिको जिम्मेवारी हो ।

न्यूनतम कार्यहरु :

- आपतकालीन खाना उपलब्ध गराउने,
- कम्तिमा ३ दिन देखि ७ दिन सम्म तयारी खाना उपलब्ध गराउने (चिउरा, चाउचाउ, भुजा, चिनी, बिस्कुट आदि साथै उपलब्ध गराउने (खाना प्राविधिक रुपमा गुणस्तर परीक्षण गरिएको हुनु पर्ने),
- गर्भवती र सुत्केरी महिलाहरुको हकमा अतिरिक्त पोषणयुक्त खाना उपलब्ध गराउन प्रयास गर्ने,
- कुपोषित केटाकेटीहरुका लागि अतिरिक्त भोजनको व्यवस्था गर्ने,

ग) क्षेत्रगत सदस्यहरुको सूची :

क्र.सं.	संस्था वा कार्यालय	सम्पर्क फोन नम्बर
१	स्वास्थ्य कार्यालय	०६९-५२०१८८, ५२५, ९८५७६४०६२५
२	नेपाल रेडक्रस सोसाइटी	०६९-५२०१६९
३	जिल्ला आयुर्वेद औषधालय	०६९-५२०२७३
४	स्थानीय स्वास्थ्य संघ संस्थाहरु, स्वास्थ्य चौकीहरु,	
५	अन्य स्वास्थ्य क्षेत्रमा काम गर्ने संघसंस्थाहरु	

४. १.८.क्षेत्र : अस्थायी आवास तथा गैरखाद्य सामग्री

क) क्षेत्र अगुवा : नेपाल रेडक्रस सोसाइटी

जिम्मेवारी :

विपद्बाट प्रभावित आपतकालीन परिस्थितिमा पारिवारिक तथा सामाजिक जीवनलाई यथासक्य सामान्य अवस्थामा राख्नका लागि सम्मानपूर्ण आश्रय महत्वपूर्ण हुन्छ। यसरी आश्रय प्रदान गर्दा व्यक्तिको आत्मसम्मानलाई ध्यान दिनु पर्नेछ र प्रभावित परिवार वा समुदायको जीविकोपार्जनका क्रियाकलाप कायम वा स्थापित गर्ने अवसर बढाउनु पर्दछ। त्यसैले विपद् प्रभावितहरूलाई विपद्को कारणबाट सृजित विभिन्न मानवीय समस्याहरूबाट जोगाउनका लागि आधारभूत आश्रय उपलब्ध गराउने र आपतकालिन बासस्थानको आवश्यकता पुरा गर्न प्रभावित समुदायलाई सहयोग गर्नु यस क्षेत्रको जिम्मेवारी हो।

न्यूनतम कार्यहरू :

- विस्थापित व्यक्तिहरूलाई मानवीय सहायताको उपभोग गर्न सक्षम बनाउने,
- विपद् र सामाजिक अपराधबाट उनीहरूको सुरक्षा अन्य आवश्यकता परिपूतिमा सहयोग गर्ने,
- भौतिक एवं सामाजिक पूर्वाधारलाई ध्यान दिदै शिविर स्थापना गरी पिडितको सुरक्षा, स्वास्थ्य तथा सामाजिक मर्यादालाई सुनिश्चित गर्ने,
- तत्कालिन आवासको लागि सार्वजनिक भवन तथा स्थलहरूको पहिचान, सम्भार तथा आवश्यक व्यवस्था मिलाउने,
- प्रयोग गरिने सार्वजनिक स्थलका जिम्मेवार निकायसँग लिखित सहमति गर्ने,
- अस्थायी बासस्थानका लागि आवश्यक कच्चा सामग्रीको अग्रीम व्यवस्था गर्ने,
- दीर्घकालीन बासस्थानको लागि सरकारी निकायसँग समन्वय गरी थप योजना तयार पारी कार्यान्वयन गर्ने,

ख) गैरखाद्य सामग्री :

जिम्मेवारी :

विपद्को कारण प्रतिकूल हावापानी तथा परिस्थितीबाट बच्नकालागि र आधारभूत मानवीय आवश्यकताहरू (स्वास्थ्य, व्यक्तिगत गोपनीयता आदि) पुरा गर्न विपद् प्रभावितका लागि लुगाफाटा कम्बल तथा ओछ्याउने लगायतका गैरखाद्य सामग्री आवश्यक पर्दछ। पिडितको स्वास्थ्य सम्बन्धी आवश्यकताहरू पुरा गर्न, खाना तयार गर्न र आश्रयस्थल निर्माण, सम्भार तथा मर्मत गर्न गरी पनि यस्ता सामग्री आवश्यक पर्दछ।

विपद् प्रभावितहरूको व्यक्तिगत सम्मान, सुरक्षा तथा सामाजिक हितलाई सुनिश्चित गर्न आवश्यक संस्कृति र हावापानी तथा मौसम सुहाउँदो उमेर र लिङ्ग अनुसारको १ जोर लुगाफाटा तथा ओछ्याउने सामग्रीहरू र घामपानीबाट बच्नका लागि प्रत्येक परिवारलाई १२-१८ फिटको तारपोलिन, प्रति परिवार २ गोटा साबुन, १०० ग्राम दन्त मञ्जन र परिवारको सबै व्यक्तिलाई एक वटा दाँत माभ्ने ब्रश, दुई वर्षसम्मका केटाकेटीहरूका लागि कम्तीमा पनि एक सेट कपडा पानी पिउने, खाना पकाउने तथा खान खाने भाँडाकुडाहरू उपलब्ध गराउनु यस क्षेत्र अन्तर्गत पर्दछ।

न्यूनतम कार्यहरू :

- जिल्लामा कम्तीमा ५० परिवारको लागि गैरखाद्य सामग्रीको भण्डारण गरी राख्ने,
- कम्तीमा थप १०० परिवारहरूका लागि अतिरिक्त योजना बनाउने,
- विपद्को असर परेको २४ घण्टाभित्र आवश्यकता पहिचान गरी गैरखाद्य सामग्री बितरण प्रक्रिया सुरु गर्ने,
- भण्डारण गरिएको सामग्री अपुग भएमा तत्काल थप सामग्री खरिदको लागि तयारी गर्ने,

ग) तयारी तथा भण्डारण सम्बन्धी गर्नुपर्ने कार्य :

- ✓ स्थानको छनौट गर्ने,
- ✓ यातयात साधन (मौज्दात राख्ने)
- ✓ खाद्यभण्डार,
- ✓ साइरनको व्यवस्था गर्ने,
- ✓ समन्वयको व्यवस्था गर्ने,
- ✓ भाँडाकुडाको व्यवस्था गर्ने,
- ✓ स्वयंसेवकको सूची तयारी,
- ✓ आकस्मिक प्राथमिक उपचार टोली तयारी,

घ) क्षेत्रगत सदस्यहरु को सूची :

क्र.सं.	जिल्लाका क्षेत्रगत साभेदारहरुको नाम	सम्पर्क फोन नम्बर
१	नेपाल रेडक्रस सोसाइटी	०६९-५२०१६९, ९८५७६२४३१८
२	जिल्ला प्रशासन कार्यालय	०६९-५२०२३३,३४३, ५२१२३३
३	म्याग्दीउद्योग वाणिज्य संघ	०६९-५२०२४६
४	जिल्ला समन्वय समिति	०६९-५२०५३०
५	पूर्वाधार विकास कार्यालय	०६९-५२०१०४, ५२००३४
६	जलाधार तथा भू-संरक्षण इकाइ, म्याग्दी	०६९-५२०११७
७	डिभिजन/सब डिभिजन वन कार्यालय	०६९-५२०१३५
६	सरकारी तथा गैरसरकारी संघसंस्थाहरु	

४. १.९ क्षेत्र : शिक्षा

क) क्षेत्र अगुवा : शिक्षा विकास तथा समन्वय इकाई तथा सम्बन्धित स्थानीय तह

जिम्मेवारी :

विपदको कारण विद्यालय भवनहरु भत्किने, पहिरोले पुर्ने, आश्रयस्तलको रुपमा प्रयोग हुने, शिक्षण सिकाइका सामग्रीहरुको क्षति हुने, शिक्षक विद्यार्थीहरु हाताहात हुने, विद्यालयहरुसम्म पहुँच नहुनु, विद्यालयमा क्षति जस्तो अवस्था सृजना हुन सक्छ । तर पनि शिक्षा प्राप्त गर्न पाउनु बालबालिकाको अधिकार हो । सो अधिकारको संरक्षण गर्नु यस क्षेत्रको विशेष जिम्मेवारी हो । अर्को तर्फ विद्यार्थी तथा शिक्षकहरुमा विपदको मनोवैज्ञानिक असरले गुणस्तरीय सिकाई एवं सिक्ने प्रक्रियमाथि प्रभाव पार्न सक्दछ । विपदको कारण क्षति भएका शैक्षिक संरचना तथा पूर्वाधारहरुको पुनःस्थापना गरी प्रभावितहरुले औपचारिक तथा अनौपचारिक शिक्षा लिन पाउने हकको सुनिश्चित गर्नु यस क्षेत्रको विशेष दायित्व पनि हो ।

न्यूनतम कार्यहरु :

- विद्यालय शिक्षक अभिभावक संघ, समुदायका प्रतनिधि र विद्यार्थीको प्रतनिधित्व हुने गरी विपद व्यवस्थापन समिति गठन गर्ने ।
- विपद सम्बन्धी सम्पर्क शिक्षक तोक्ने ।
- विद्यालयमा आउन सक्ने सम्भावित विपदलाई ब्यवस्थापन गर्न विद्यालय सुधार योजनामा साहित गर्ने
- विपद प्रभावित बालबालिकालाई नियमित शिक्षामा तत्काल पढ्न पाउने वातावरण तयार गर्ने,

- मनोवैज्ञानिक प्रभाव कम गर्न बालबालिका र शिक्षकहरूलाई सहयोग पुर्याउने,
- आपतकालीन परिस्थितिबाट शिक्षालाई पूर्ववत सामान्य अवस्थामा फर्काउन समन्वय गर्ने,
- विपद परेको पहिलो हप्ताभित्र शिक्षासम्बन्धी सुविधा र संलग्न व्यक्तिका बारेमा लेखाजोखा गर्ने,
- विस्थापित बालबालिकाको पढाइ जारी राख्न अस्थायी रूपमा विद्यालय भवनको लागि स्थान छनौट गर्ने,
- न्यूनतम मापदण्डबमोजिम ६ देखि ८ हप्ताभित्र न्यूनतम पूर्वाधारसहित विद्यालय जाने बालबालिकाहरूका निमित्त अस्थायी रूपमा सिक्ने पहिचान गर्ने,
- शिक्षण-सिकाइका सामग्री उपलब्ध गराई पढाई जारी राख्ने र शिक्षक विद्यार्थी पुनःएकीकरण प्रारम्भ गर्ने,
- विपद्को असर कम भएको बढीमा १५ दिनभित्र स्थानीय विद्यालयहरू पुनः संचालनमा ल्याउने ।
- र बाल विकास केन्द्रको संचालनमा प्राथमिकता दिने ।
- विपद्बाट प्रभावित विद्यालय तथा विद्यार्थीहरूको तथ्याङ्क विपद्को सात दिनभित्र जिल्ला शिक्षा कार्यालयले जारी गर्ने,
- आधारभूत शैक्षिक सामग्रीहरूको पूर्व तयारी तथा मौज्दात राख्ने,
- स्थानान्तरण गरिनुपर्ने विद्यालय भए स्थानीय समुदायको सहभागितामा सहयोग योजना तयार गरी कार्यान्वयन गर्ने,
- भौतिक पूर्वाधार र सफा खानेपानी तथा सरसफाई कार्य समन्वय गरी कार्यान्वयन गर्ने,
- प्रभावित बालबालिकाहरूलाई वितरण गरिने शैक्षिक सहयोग सामग्रीमा न्यूनतम निम्न सामग्रीहरू उपलब्ध गर्ने व्यवस्था मिलाउने,

क) स्कुल भोला	थान १
ख) स्कुल पोशाक	एक सेट
ग) कापि (रु.१२ प्रति गोटा)	एक दर्जन
घ) ज्योमोटी बक्स	थान १
ड) पेन्सिल- इरेजर र कटर सहित	वट्टा १

ख) क्षेत्रगत सदस्यहरूको सूची :

क्र.सं.	साभेदारहरूको नाम	उपलब्ध स्रोत	टेलिफोन नम्बर
१	शिक्षा विकास तथा समन्वय इकाई	व्यवस्थापकीय र क्षमता अभिवृद्धि	०६९-५२०१०५, ९८५७६४०१८८
२	जिल्ला बाल कल्याण समिति		०६९-५२०२६१
३	सम्बन्धित स्थानीय तहहरू		
४	शिक्षा क्षेत्रमा काम गर्ने विभिन्न संघसंस्था		

४.१.१० क्षेत्र : सूचना तथा संचार

क) क्षेत्र अगुवा : जिल्ला विपद व्यवस्थापन समिति

जिम्मेवारी :

प्रकोप प्रभावितहरूलाई सहयोग गर्नु सबै सरकारी, गैरसरकारी तथा व्यापारिक निकायहरूको साझा जिम्मेवारी हो । तर पनि सबै निकायहरूलाई विपद्को बेला स्थानीय स्तरमा पुगी सूचना संकलन गर्न सहज परिस्थिति हुँदैन र उनीहरू द्रोस्रो तहको सूचनाको आधारमा सहयोगको निर्णय गर्दछन् भने कतिपय अवस्थामा जानकारी समेत नहुन

सकछ । तसर्थ विपद्को बारेमा वास्तविक सूचनाहरूलाई निश्चित ढाँचामा संग्रहित गरी वितरण गर्ने कार्य जिल्ला विपद व्यवस्थापन समितिले गर्ने छ । विपद्को अवस्थामा संकलित सूचनाहरू (क्षति, आवश्यकता, उपलब्ध सहयोग र त्यसको प्रभाव तथा आवश्यक सेवाहरू) भरपर्दो माध्यमबाट सरोकारवालाहरू माझ व्यापक वितरण गरेर थप सहयोग जुटाउन आवश्यक पहल गर्ने काम यस क्षेत्रको हुनेछ । यसमा सहायक भूमिका नेपाल रेडक्रस सोसाइटीम्याग्दीको हुनेछ ।

न्यूनतम कार्यहरू :

- द्रुत पहिचानका लागि संकलित सूचनाको आधारमा क्षति तथा आवश्यकताहरूको अनुमानित योजना तयार पार्ने,
- विपद्को असर कम भएपछि तत्काल विस्तृत सर्वेक्षण टोली परिचालन गर्ने, बढिमा १२ घण्टाभित्र काम शुरुगर्ने,
- प्राप्त सूचना विश्लेषण र वितरण गर्न नेपाल रेडक्रस सोसाइटीले संयन्त्र स्थापना गरी हरेक साँझ वितरण गर्ने,
- प्राप्त सूचनाहरूलाई फोटो सहित रेडक्रस हाता भित्र बोर्डमा प्रदर्शन गर्ने,
- यस्तो सूचना हरेक दिन बिहान पुनरावलोकन गरी अद्यावधि गर्ने,
- विपद्को असर, आवश्यकता, उपलब्ध सेवाहरू र त्यसको प्रभाव देखिने दस्तावेज हरेक दुई दिनको अन्तरमा विद्युतीय माध्यमबाट सरोकारवालाहरूलाई वितरण गर्ने,
- संकलित सूचनाको वितरण सबै सरोकारवाला संस्थाहरूले प्रयोग गर्न सकिने गरी व्यवस्था मिलाउने,
- सूचना संकलन प्रक्रियामा प्रभावित समुदायको समानुपातिक प्रतिनिधित्व गराउने,
- संकलित सूचनाहरूको प्रमाणीकरण गर्ने,
- प्रमाणित सूचना स्थानीय पत्रपत्रिका, एफएम रेडियो र अन्य संचार माध्यमहरूलाई प्रसारणका लागि वितरण गर्ने,

ख) क्षेत्रगत सदस्यहरूको सूची :

क्र.सं.	जिल्ला क्षेत्रगत साभेदारहरूको नाम	टेलिफोन नम्बर
१	श्री जिल्ला प्रशासन कार्यालय/जिल्ला विपद व्यवस्थापन समिति	०६९-५२०२३३, ३४३
२	जिल्ला आपतकालीन कार्यसञ्चालन केन्द्र	
३	श्री नेपाल रेडक्रस सोसाइटी	०६९-५२०१६९
४	श्री नेपाल पत्रकार महासंघ/आबद्ध सञ्चार माध्यम/संस्था	
५	श्री स्थानीय एफ.एम. रेडियोहरू	
६	श्री राष्ट्रिय तथा स्थानीय पत्रपत्रिका	
७	श्री नेपाल टेलिभिजन	

क्र.सं.	जिल्ला क्षेत्रगत साभेदारहरुको नाम	टेलिफोन नम्बर
८	श्री श्रीबक्स गुल्म, अर्थुङ्गे	०६९-५२०५२७, ५२०५१८
९	श्री शसस्त्र प्रहरी बल, म्याग्दी गुल्म	०६९ ५११०७७
१०	श्री जिल्ला प्रहरी कार्यालय	०६९-५२०१९९
११	श्री जिल्ला समन्वय समिति र स्थानीय तहहरु	०६९-५२०५३०
१२	श्री नेपाल टेलिकम	०६९-५२०३३३, ४४४
१३	श्री डिभिजनवन कार्यालय	०६९-५२०१३५
१४	श्री भू-तथा जलाधार व्यवस्थापन, ईकाइ कार्यालय	०६९-५२०११७
१५	श्री राष्ट्रिय अनुसन्धान जिल्ला का.	०६९-५२०१४३

४.१.११ क्षेत्र : बन्दोबस्ती कार्यदल

क) क्षेत्र अगुवा : सम्बन्धित स्थानीय तह, जिल्ला समन्वय समिति

जिम्मेवारी :

विपदको कारण क्षति भएका समुदायिक सेवाहरुको पुनःसंचालन तथा आपतकालीन राहत सहयोगको लागि आधारभूत भौतिक पूर्वाधारहरुको निर्माण, पुनःनिर्माण, मर्मतसंभार गरी अस्तव्यस्त मानव जीवनलाई सामान्य अवस्थामा फर्काउन आवश्यक भौतिक तथा मानवीय क्षमताको वृद्धि गर्न बन्दोबस्तीका सामग्रीको प्रमुख भूमिका रहन्छ । विपदको कारण क्षतिहुन जाने विभिन्न भौतिक आयोजना तथा अन्य संरचनाको तत्कालै पुननिर्माण गर्ने, रोकथाम र नियन्त्रणका उपायहरु अपनाउने र सोको लागि आवश्यक स्रोत र साधनको पहिचान गरी समन्वयात्मक रुपमा संकलन गरी परिचालन गर्ने कार्य यस क्षेत्रको हुनेछ ।

न्यूनतम कार्यहरु :

- कार्य सुरु गरिएको दिन देखि हरेक दिन साभ बैठक गरी प्रगति समीक्षा तथा अर्को दिनको योजना निर्माण गर्नु ।
- भत्किएको सडक, पुल, खानेपानी, विद्यालय भवन लगायतको पुनःनिर्माण गर्नु,
- क्षति भएका टेलिफोन तथा विधुतका लाईनहरुको पुनःनिर्माण गर्नु,
- अस्थायी बसोवास तथा राहत शिविरहरुमा आवश्यक बिजुली तथा टेलिफोनको प्रबन्ध मिलाउनु,
- विपदको कारण उत्पन्न हुनसक्ने थप जोखिममा अपनाउनु पर्ने सतर्कताको बारेमा सूचनाहरु प्रसारण गर्नु,
- राहत वितरणको लागि आवश्यक यातायात साधनहरुको व्यवस्थापन तथा परिचालन गर्नु,
- विपदको समयमा गरिएको सहयोगको प्रगति तथा आवश्यकताहरु सार्वजनिक गर्नु,
- वार्षिक रुपमा जिल्ला परिषदबाटै विपद व्यवस्थापनको लागि बजेट विनियोजन गर्ने,

ख) बन्दोबस्ती कार्यदल सदस्यहरुको सूची

क्र.सं.	जिल्ला क्षेत्रगत साभेदारहरुको नाम	टेलिफोन नम्बर
---------	-----------------------------------	---------------

क्र.सं.	जिल्ला क्षेत्रगत साभेदारहरुको नाम	टेलिफोन नम्बर
१	श्रीजिल्ला प्रशासन कार्यालय/जिल्ला विपद व्यवस्थापन समिति	०६९-५२०१२३३, ३४३, ९८५७६२७७७७
२	श्री जिल्ला समन्वय समिति तथा सबै स्थानीय तहहरु	०६९-५२०५३०, ९८५७६३९२२२
३	श्री नेपाल रेडक्रस सोसाईटी	०६९-५२०१६९, ९८५७६२४३१६
४	श्री श्रीबक्स गुल्मअर्थुङ्गे ब्यारेक	०६९-५२०५२७, ५२०५१८
५	श्री शसस्त्र प्रहरी बल, म्याग्दी गुल्म	०६७-४२०१५७
६	श्री जिल्ला प्रहरी कार्यालय	०६९-५२०१९९
७	श्री डिभिजन/सब डिभिजन वन कार्यालय	०६९-५२०१३५
८	श्री जिल्ला भू-संरक्षण कार्यालय	०६९-५२०११७
९	श्री कृषि ज्ञान केन्द्र	०६९-५२०१३०, ६३०
१०	श्री कृषि सामाग्री संस्थान	

४ १.१२ क्षेत्र : संरक्षण

क) क्षेत्र अगुवा : सम्बन्धित स्थानीय तहहरु, जिल्ला विपद व्यवस्थापन समिति

जिम्मेवारी : बालबालिका लागायत जोखिममा रहेका समूहहरुले आपत्कालीन परिस्थितिको कारणबाट उत्पन्न हिंसा, शोषण, दुर्व्यवहार तथा अपहेलनाबाट संरक्षण पाउनु पर्दछ । प्राकृतिक विपद तथा अन्य आपत्कालीन परिस्थितिहरुमा उपलब्ध गराइने सहयोग कार्यक्रमहरुमा जोखिममा रहेका समूहहरुकालागि मानव अधिकारसम्बन्धी कानून, अन्तर्राष्ट्रिय मानवीय कानून तथा राष्ट्रिय कानूनले प्रत्याभूत गरेका मौलिक अधिकारहरुको संरक्षणमा ध्यान दिनुपर्दछ । जोखिममा रहेका समूहहरुको संरक्षण सुनिश्चित गरी आपत्कालीन सहयोगमा न्यायोचित वितरणका लागि सहयोग गर्नुपर्दछ । विछोड भएका बालबालिका खास गरी पाँच वर्षको उमेरभन्दा मुनिका केटाकेटी तथा किशोरीहरुले पहिचान दर्ता तथा स्वास्थ्यसम्बन्धी जाँचका बारेमा सहयोग र त्यस्तो सहयोगपछि उपयुक्त सेवा तथा संरक्षणका सुविधासहित परिवारको खोजी गर्ने कार्यमा सहयोग गर्ने कार्य यसक्षेत्र अन्तर्गत पर्दछन् । साथै सम्भावित दुर्व्यवहार तथा हिंसा विरुद्ध पैरवी प्रणाली स्थापना गरी सो को रोकथाम गर्नुपर्ने आवश्यक हुन जान्छ ।

न्यूनतम कार्यहरु :

- पीडितको कुनैपनि अधिकारको उल्लङ्घन, दुर्व्यवहार तथा शोषण र भेदभावको अनुगमन गर्ने,
- सोको प्रतिवेदन पेश गर्ने संयन्त्रको स्थापना गर्ने अथवा स्थापित संयन्त्रलाई प्रयोगमा ल्याउने,
- अतिगरिबी र पछाडि पारिएका समूहले मानवीय सहयोग प्राप्त गरे नगराको अनुगमन गर्ने,
- बालबालिका तथा महिलाहरुका लागि सुरक्षित वातावरणको सिर्जना गर्ने,
- शिक्षा तथा संरक्षणसम्बन्धी सहयोग कार्यक्रममा मनोसामाजिक सहयोगलाई एकीकरण गर्ने,
- पीडित र अभिभावक विहिन बालबालिकाको पहिचान, दर्ता तथा स्वास्थ्य जाँचको लागि सहजीकरण गर्ने,
- विचल्लीमा परेका बालबालिकाहरुको पुनर्मिलनमा साभेदारहरुलाई सहयोग गर्ने,
- जोखिममा परेका, परिवार विहिन वृद्ध, अपाङ्ग तथा दिर्घरोगीलाई हेरचाह, बास तथा संरक्षण प्रदान गर्ने,

- शिविर तथा पुनर्वासको क्षेत्रहरूमा पर्याप्त सुरक्षाका लागि पैरवी गर्ने,
- सम्पूर्ण क्षेत्रसँग सम्बन्धित कार्यमा संरक्षणको लागि पैरवी गर्ने,

ख) संरक्षण कार्यदल सदस्यहरूको सूची

क्र.सं.	साभेदारहरूको नाम	उपलब्ध स्रोत	टेलिफोन नम्बर
१	सम्बन्धित स्थानीय तह	व्यवस्थापकीय र क्षमता अभिवृद्धि	
२	जिल्ला बाल कल्याण समिति		०६९-५२०२६१
३	जिल्ला प्रहरी कार्यालय		०६९-५२०१९९
४	बालबालिकाको क्षेत्रमा काम गर्ने विभिन्न संघसंस्था		

४.१.१३ क्षेत्र : कृषि तथा जीविकोपार्जन

क) क्षेत्र अगुवा : कृषि विकास कार्यालय

जिम्मेवारी : विपद्को अवस्थामा संकलित सूचनाहरूको आधारमा क्षतिको विश्लेषण गरी प्रभावितहरूलाई जीविकोपार्जनका लागि भरपर्दो माध्यमबाट सरोकारवालाहरू माझ व्यापक छलफल गरी थप सहयोग जुटाउन आवश्यक हन्छ । सरोकारवाला निकायहरूले प्राप्त सूचनाका आधारमा विपद् प्रभावित क्षेत्रमा पुगी प्रभावितहरूको आवश्यकताको पहिचान गरी सहयोग गर्नु मुख्य जिम्मेवारी हो । विपद् परेको अवस्थामा खाद्यन्न र पेशा व्यवसायमा असर पर्न सक्छ । ती कार्यहरू पुनःत्यही अवस्थामा ल्याउन केही समय लाग्ने भएकोले तत्कालकालागि प्रकोप प्रभावितहरूलाई जीविकोपार्जनका लागि सहयोग गर्नु मानवीय दायित्व हो ।

न्यूनतम कार्यहरू :

- विपद् लगत्तै लेखाजोखा फारम सहित सेवाकेन्द्रमा उपलब्ध मानवीय शक्तिलाई परिचालन गर्ने,
- समितिले आवश्यकता अनुसार अनुगमन गर्ने, बैकहरूसँग समन्वय गरी ऋणका लागि आवश्यक सहयोग गर्ने,
- सुविधाबाट बञ्चित समूहहरूलाई उन्नत बीउ विजनको निःशुल्क/सशुल्क उपलब्ध गराउने,
- पीडितको लागि खाद्यन्नको लागि आवश्यक सहयोग र खाद्य गुणस्तरमा ध्यान दिने,
- पशुजन्य रोग तथा माहामारी रोकथाम तथा उपचारको लागि समन्वय गर्ने,
- क्षति पुगेका सिंचाई योजनाको संरक्षण तथा मर्मतमा समन्वय गर्ने,

ख) जिल्लाका क्षेत्रगत साभेदारको सूची :

क्र.सं.	क्षेत्रगत साभेदारको नाम	उपलब्ध स्रोत	टेलिफोन नम्बर
१	सम्बन्धित स्थानीय तह/ कृषि ज्ञान केन्द्र	तथ्याडक संकलन, साना तथा मझौला सिंचाई	
२	भेटेरीनरी अस्पताल तथा पशु सेवा विज्ञ केन्द्र	तथ्याडक संकलन, पशुधनको स्वास्थ्य सेवा, उपचार	०६९-५२०१२१

३	जिल्ला समन्वय समिति	समन्वय	०६९-५२०५३०
४	जलस्रोत तथा सिंचाई विकास डिभिजन कार्यालय	सिंचाई आयोजना मर्मत तथा पुनःनिर्माण	०६९-५२०
५	डिभिजन/सव डिभिजनवन कार्यालय	राहत प्रदान, विरुवा वितरण, कोष परिचालन,	०६९-५२०१३५
५	कृषि विकास बैंक	ऋण प्रवाह गर्ने	०६९-५२०१६६
६	कृषि सामाग्री कम्पनि	मल बीउ उपलब्ध गराउने	
७	जलाधार तथा भूसंरक्षण इकाई	संरक्षण, विरुवा उपलब्ध,	०६९५२०११७

४.१.१४ क्षेत्र : आपतकालीन कोष

क) क्षेत्र अगुवा : जिल्ला विपद् व्यवस्थापन समिति

जिम्मेवारी :

विपदले उत्पन्न गरेका असमित आवश्यकताहरूलाई बाह्य स्रोत उपलब्ध हुन निश्चित समय लाग्ने र पीडित तथा संकटाभिमुख समुदाय र संरचनाहरू न्यूनतम आधारभूत सहायताको अभावमा थप जोखिममा पर्ने अवस्थालाई कम गर्न आपतकालीन कोष स्थापना गरी तत्काल परिचालन गरेर सम्भावित जोखिम कम गर्न सकिन्छ । प्रकोप प्रभावितहरूलाई सहायताको लागि सबै निकायहरू जिम्मेवार छन् तर सबै संघ संस्थाहरूको आफ्नै नीति, कार्यक्रम तथा प्रशासनिक प्रक्रिया हुन्छन् र प्रभावित समूहलाई समयमा नै सहयोग उपलब्ध गराउन असमर्थ हुन सक्छन् । यस अवस्थामा यसप्रकारको कोष परिचालन गर्नु प्रभावकारी र आवश्यक दुवै हुने देखिन्छ । हाल जिल्लामा कुनै आकस्मिक कोषको व्यवस्था नभएको अवस्थामा आफ्नै निर्णयले खर्च गर्न सक्ने गरी आपतकालीन कोषको स्थापना गर्नु जिल्ला दैवीविपद्व्यवस्थापन समितिको महत्वपूर्ण कार्य हुन जान्छ ।

न्यूनतम कार्यहरू :

- आपतकालीन कोषको बैंक खाता प्र.जि.अ., जि.स.स. प्रमुख रेडक्रस सोसाइटी जिल्ला शाखा म्याग्दीका सभापतिको संयुक्त दस्तखतबाट संचालन गर्ने,
- जिल्लामा विशेष विपदको अवस्थामा र ठूलो धनजनको क्षति भएको अवस्थामा परिचालन गर्ने,
- कोषको लागि रकम संकलन तथा परिचालन र व्यवस्थापन गर्ने,
- यो कोष सोधभर्ना हुने गरी खर्च गर्ने,
- पीडितहरूलाई २४ घण्टाभित्र सहयोग पुऱ्याउने र सोको लागि आवश्यक समन्वय गर्ने,
- कोषको हरेक वर्ष मान्यता प्राप्त लेखा परीक्षकबाट लेखा परीक्षण गराउने,

४.१.१५.क्षेत्र: स्वयंसेवक/कार्यकर्ता परिचालन र सुरक्षा

क) क्षेत्र अगुवा : नेपाल रेडक्रस सोसाइटी

जिम्मेवारी :

विपदको समयमा परिचालित स्वयंसेवक तथा कर्मचारीहरूको सुरक्षा प्रमुख विषय हो । सुरक्षाको अनुभूतिले परिचालित व्यक्तिहरूको कार्य दक्षतामा वृद्धि ल्याउने हुनाले सोको लागि ध्यान दिनुपर्ने हुन्छ । परिचालित स्वयंसेवकहरू तथा

कर्मचारीहरूलाई विपद्को अवस्थामा प्रदान गरिनुपर्ने आधारभूत सुरक्षा सम्बन्धी ज्ञान, सीप तथा न्यूनतम साधनयुक्तले हुन जरुरी हुन्छ ।

न्यूनतम कार्यहरू :

- स्वयंसेवक तथा कर्मचारीहरूलाई परिचालन गर्नुपूर्व सुरक्षा सम्बन्धी अभिमुखिकरण गर्ने,
- सुरक्षाको न्यूनतम सामग्रीहरू, हेलमेट, लाईफ ज्याकेट तथा एप्रोनको व्यवस्था गर्ने र पूर्व मौज्जात राख्ने,
- अति जोखिममा परिचालित हुने कार्यकर्ताहरूको दुर्घटना बीमाको व्यवस्था मिलाउने,
- परिचालित हरेक टोलीहरूसँग प्राथमिक उपचार सामग्री पठाउने,
- उद्धारको आवश्यकता परेको अवस्थामा कर्मचारी तथा स्वयंसेवक परिचालनको लागि समन्वय गर्ने,

४.१.१६ क्षेत्र : मृत्यु संस्कार

क) क्षेत्र अगुवा : जिल्ला प्रशासन कार्यालय,

जिम्मेवारी :

विपद्को कारण, मृत्यु भएका मानिसहरूको मृत्युपर्यन्त गरिने धार्मिक, सांस्कृतिक तथा पारम्परिक संस्कार अनुरूप आफन्तहरूको दाह संस्कार गर्न पाउने अधिकारलाई सुरक्षित गर्ने गरी आवश्यक व्यवस्था मिलाउन जरुरी हुन्छ । विपद्को कारण मानिसहरूको मृत्यु भई स्थानीय समुदायले मृतकहरूको पहिचान तथा दाह संस्कार गर्नसक्ने क्षमता नभएको तथा मृतकहरू बेवारिसे अवस्थामा रहिरहँदा सामाजिक तथा वातावरणीय असर आउने अवस्थामा दाहसंस्कारको प्रक्रिया नेपाल सरकारद्वारा जारी गरिएको कानुनी तथा स्थानीय धार्मिक, सांस्कृतिक तथा पारम्परिक रीतिरिवाजहरू अनुसार गर्ने व्यवस्था मिलाउनु पर्दछ ।

न्यूनतम कार्यहरू :

- मानिसहरूको आम मृत्यु तथा मृतकहरू बेवारिसे अवस्थामा भेटिएमा शव भेटिएको स्थान, शवको अवस्था तथा उपलब्ध अन्य विवरण सहित शव भेटिएको ३ घण्टाभित्र स्थानीय प्रहरीलाई जानकारी दिने,
- आवश्यक प्रक्रियाको लागि प्रहरीलाई सहयोग गर्ने,
- मृत्युपश्चात गरिने सबै कार्यहरूमा स्थानीय समुदाय र संघसंस्थाहरूसँग समन्वय गरी सहभागिता गराउने,
- स्थानीय प्रहरीले शवको सनाखत गरीसकेको अवस्थामा शवलाई आफन्त तथा आफन्त नभएमा सम्बन्धित समुदायलाई हस्तान्तरण गर्न समन्वय गर्ने,
- पोष्टमार्टम गर्नु पर्ने अवस्थाका शवहरूको किटान गरी सरकारबाट स्वीकृत चिकित्सकलाई स्थानीय स्तरमानै पोष्टमार्टम गर्न सक्ने व्यवस्था मिलाउने,
- सनाखत गर्न नसकिएको शवहरूको पहिचानको लागि उच्चस्तरीय परीक्षण गर्नु पर्ने अवस्थाको शवहरूको मेडिकल नमूना लिन र त्यसको द्रुत परीक्षणको लागि आवश्यक समन्वय र पहल गर्ने,
- आम मृत्युको कारण, सनाखत, पोष्टमार्टम तथा मेडिकल परीक्षण गर्न नसकिने अवस्थामा अधिकार प्राप्त अधिकारीको स्वीकृति लिई प्रचलित ऐनकानून अनुसार शवहरूको सामुहिक दाह संस्कार गर्ने प्रवन्ध मिलाउने,

४.१.१७ क्षेत्र : मनोसामाजिक सहयोग

क) क्षेत्र अगुवा : नेपाल रेडक्रस सोसाइटी

जिम्मेवारी : विपद्को कारण घरबार तथा आफन्तहरू गुमाएका र आकस्मिक घटनाको कारण मानसिक सन्तुलन गुमाउन पुग्दछन् । विपद्को कारण मानसिक सन्तुलन गुमाएकाहरूलाई दिइने मनोसामाजिक सहयोगले मानसिक

अवस्थालाई पूर्ववत् अवस्थामा पुन्याउन सहयोग पुग्छ । परामर्शको क्रममा केटाकेटीहरूलाई विशेष प्राथमिकता दिइन्छ । मनोसामाजिक सहयोगकर्ताहरू स्थानीय स्तरमानै उपलब्ध छन् । प्रभावितहरूलाई मानसिक, सामाजिक तथा नैतिक सहयोग मार्फत पूर्ववत् अवस्थामा पुन्याउन संजालको क्षमता वृद्धि गर्ने । विपद्को कारण मानसिक सन्तुलन गुमाउन पुगेका विशेष गरी १६ वर्ष भन्दा मुनिका केटाकेटीहरूको पहिचान गरी जोखिमको आधारमा अन्तरव्यक्ति, सामुहिक मनोसामाजिक सहयोग गर्ने । चरम मानसिक आघातको अवस्थामा पुगेका केटाकेटीको हकमा भने मेडिकल परामर्शका लागि प्रेषित गर्न सकिने छ ।

न्यूनतम कार्यहरू

- स्थानीय अन्तरव्यक्ति मनोसामाजिक सहयोगकर्ताहरूसँग समन्वय गरी पीडितलाई आवश्यक सहयोग गर्ने,
- प्रभावकारी मनोसामाजिक सहयोगकर्ता तयार गर्न तालिम प्रदान गर्ने,
- मेडिकल परामर्शका लागि परामर्शदाता संघसंस्थाहरूको सूची तथा रिफरल प्रक्रिया दुरुस्त राख्ने,
- पीडित पूर्णरूपले तन्दुरुस्त भए पश्चात आफन्तहरूको जिम्मा लगाउने,
- अभिभावक पत्ता नलागे जिम्मेवार सरकारी प्रतिनिधिको रोहवरमा बालगृह, अनाथालय तथा व्यक्ति जिम्मा लगाउने,
- प्रकोप लामो समयसम्म रहेमा मनोसामाजिक सहयोग योजना तयार गरी कार्यान्वयन गर्ने,

४.१.१८ क्षेत्र : स्थानीय स्तरमा विपद् व्यवस्थापन

क) क्षेत्र अगुवा : सम्बन्धित स्थानीय तह

जिम्मेवारी :

विपद्को समयमा स्थानीय स्तरमा व्यवस्थापन गर्न सहज र छिटो छरितो हुन जान्छ । स्थानीय तहले स्थानीय क्षेत्रमा निर्धारित बन्दोबस्ती व्यवस्था, आकस्मिक कोष व्यवस्था गरी विपद्पीडितलाई चुस्त र प्रभावकारी सहयोग पुर्याउने, स्थानीय स्तरको विपद् व्यवस्थापन योजना तयार गरी लागू गर्ने तथा विपद्को समयमा सूचना, रिपोर्टिङ गर्ने, खोज उद्धार तथा राहत वितरणजस्ता कार्य सहज रूपमा सम्पादन हुन सक्दछ । साथै विपद्को समयमा क्षति भएका संरचनाको पुनःनिर्माण, संचालन तथा आपतकालीन राहत सहयोगको लागि भौतिक पूर्वाधारको निर्माण, मर्मत सम्भार गरी अस्तव्यस्त मानव जनजीवनलाई सामान्य अवस्थामा फर्काउन आवश्यक भौतिक तथा मानवीय क्षमता अभिवृद्धि गर्न, नेपालसरकारको नियमअनुसार बजेट व्यवस्थापन गर्ने, लगायतका कार्य स्थानीय स्तरमा हुन सकेमा राहत तथा उद्धार कार्य प्रभावकारी बन्न जाने हुँदा यसप्रकारको स्थानीय स्तरको विपद् व्यवस्थापन समिति प्रभावकारी बनाउन आवश्यक देखिन्छ ।

न्यूनतम कार्यहरू

- स्थानीय स्तरको विपद् व्यवस्थापन योजना तर्जुमा गरी कार्यान्वयन र अनुगमन गर्ने,
- जिल्ला विपद् व्यवस्थापन समिति र अन्य सम्बन्धित निकायलाई सहयोग गर्ने,
- विपद् सम्बन्धी तालिम तथा प्रशिक्षणको व्यवस्था मिलाउने,
- बजेट विनियोजन गर्ने तथा कोष स्थापना र परिचालन गर्ने,
- विपद् व्यवस्थापन सम्बन्धी आवश्यक दस्तावेज तयार गर्ने तथा नियमित रिपोर्टिङ गर्ने,
- विपद् प्रभावित क्षेत्रमा उद्धार र राहतको व्यवस्था गर्ने र वितरणकोव्यवस्था मिलाउने,
- आवश्यक समन्वय गर्ने र जोखिम न्यूनिकरणका अवधारणालाई मुलप्रवाहीकरण गर्ने गराउने,

- लैङ्गिक समानता, सामाजिक समावेशीकरण, सिमान्तकृत समुदायको पहुँच, प्रभावित समुदायको मानवअधिकारको संरक्षण गर्न स्थानीय स्वायत्त शासन ऐन, तथा नेपाल सरकारको प्रचलित कानून बमोजिम जिल्ला र राष्ट्रिय स्तरका निकायसँग समन्वय गरी विपद व्यवस्थापनका लागि आर्थिक तथा प्राविधिक सहयोग गर्ने,

४.२ स्थानीय विपद व्यवस्थापन समितिको संरचना :

१. गाउँपालिका अध्यक्ष /न.पा.प्रमुख - अध्यक्ष
२. वडा अध्यक्षहरु - सदस्य,
३. राजनीतिक दलका स्थानीय गा.पा./न.पा. स्तरीय प्रतिनिधि -: सदस्य
४. नेपाल रेडक्रस सोसाइटी, स्थानीय गै.स.स., सामुदायिक संस्था, सामाजिक संघसंस्था, वन समूह, समाजसेवीबाट कार्यपालिकाले मनोनित गरेका महिला दलित सहित ..जना : सदस्य
५. स्थानीय स्तरमा उपलब्ध विपद व्यवस्थापन सम्बन्धी विज्ञ मध्ये न.पा./गाउँ कार्यपालिकाले मनोनित गरेका ..जना- सदस्य
६. न.पा./गा.पा.का प्रमुख प्रशासकीय अधिकृत- सदस्य सचिव

४.३ निकायगत भूमिका तथा जिम्मेवारी

संस्थाको नाम	जिम्मेवार व्यक्ति र सम्पर्क नं.	जिम्मेवारी	क्षमता	अभाव (GAP)
जिल्ला प्रशासन कार्यालय	प्र.जि.अ. स.प्र.जि.अ. फोकल पर्सन	समन्वय, संचार खोज तथा उद्धार कार्यमा सुरक्षा निकाय परिचालन, आवास, बैठक र परिचालन मृत्युसंस्कार	DDRC परिचालन सुरक्षा निकाय ३ वटामा करिब ३०० परिचालन हुने NDRC सँग समन्वय गरी स्रोत व्यवस्थापन	हरेक संस्थाका सम्पर्क व्यक्तिलाई तालिम दिनुपर्ने सुरक्षाकर्मीलाई तालिम दिनुपर्ने, सीमित स्रोत
जिल्ला समन्वय समितिको कार्यालय	जि.स.अ. प्र.जिल्ला ईन्जिनियर यो.अ. फोकल पर्सन	समन्वय, सहजीकरण तथा व्यवस्थापन	विपद व्यवस्थापनमा सबै स्थानीय तहसँग समन्वय गर्ने	
वेनी न.पा. कार्यालय तथा गा.पा. कार्यालयहरु	प्रमुख/ अध्यक्ष/ प्रमुख प्रशासकीय अधिकृत, विपद फोकल पर्सन	समन्वय, संचार खोज तथा उद्धार	स्थानीय तहको बजेट परिचालन, स्थानीय स्वयंसेवक तथा विपद प्रतिकार्य कार्यदल परिचालन	
नेपाल रेडक्रस सोसाइटी	सभापति फोकल पर्सन	प्रबन्ध तथा व्यवस्थापन गैरखाद्य सामाग्री व्यवस्थापन, सूचना संकलन, प्राथमिक उपचार, सर्वेक्षण र प्रतिवेदन, क्षतिको विवरण संकलन	३ वटा एम्बुलेन्स, बन्दोबस्ती सामान थान ५०, स्वयंसेवक संख्या ७०, उपशाखाहरु संख्या १७, तालिम प्राप्त जनशक्ति ५०, कर्मचारी ४, रेडक्रस केन्द्रबाट प्राप्त हुने	जिल्लाको स्वयंसेवक संख्या अध्यावधिक गर्ने र पुर्नताजगी तालिम दिनुपर्ने, सहयोग तथा आचारसंहिता सम्बन्धी स्वयंसेवक तालिम, खोज तथा उद्धार र राहत सम्बन्धी निर्देशिका तयारी

		स्वयंसेवक परिचालन, आपतकालीन आवास तथा बन्दोवस्ती, समन्वय र संचार	सहयोग, यवस्थापकीय क्षमता, रिपोर्टिङ्ग संयन्त्र, प्राथमिक उपचार किटबक्स,	गर्नुपर्ने, जिल्लामा आपतकालीन कोष स्थापना र परिचालन थप स्वयंसेवकलाई तालिम,
जिल्ला स्वास्थ्य कार्यालय	कार्यालय प्रमुख, फोकल पर्सन	स्वास्थ्य र पोषण, प्राथमिक उपचार	अस्पताल १, प्रा.स्वा.के. १, हे.पो. प्रत्येक पालिकामा जनशक्ति तथा कर्मचारी परिचालन हुनसक्ने	आवश्यक औषधीको लामो समय स्टक राख्दा म्याद जाने, वाटो बन्द हुने,हुवानी नहुने ।
कृषि ज्ञान केन्द्र	प्रमुख फोकल पर्सन	खाद्यान्न तथा जीविकोपार्जन विपद् स्थलगतकोत अध्ययन, क्षती मुल्याङ्कन र रिपोर्ट तयार गर्ने,	कृषि सँग सम्बन्धित केन्द्र तथा पालिकामा कार्यरत जनशक्ति परिचालन हुन सक्ने, विभिन्न सेवा केन्द्र र उपकेन्द्र परिचालन हुनसक्ने, तालिम र बीउविजन उपलब्ध हुन सक्ने	सबै सेवा केन्द्र तथा उपकेन्द्रमा बीउको भण्डार नहुनु, आवश्यक राहतको लागि कोषको कमी
शिक्ष विकास तथा समन्वय इकाई	शिक्ष विकास तथा समन्वय इकाई प्रमुख तथा फोकल पर्सन	आपतकालीन शिक्षा, आकस्मीक आवसको लागि विद्यालय उपलब्ध गराउन सबै स्थानीय तहसँग समन्वय गर्ने	सबै स्थानीय तहसँग समन्वय गरी विद्यालयहरु आपतकालीन आश्रय स्थललाई प्रयोग गरिने, शिक्षक विधार्थीहरु स्वयंसेवकको रुपमा परिचालित हुनसक्ने, आपतकालीन शिक्षाको रुपमा शिक्षकहरु परिचालन गर्न सकिने	आपतकालीन शिक्षा सहायता कोष नहुनु, आपतकालीन शिक्षा बारे शिक्षकहरुलाई तालिम नहुनु, स्यमसेवकको रुपमा काम गर्न शिक्षक, विधार्थी र कर्मचारीलाई तालिम नहुनु,
महिला तथा बाल बालिका कार्यालय	म.तथा बा. अधिकृत फोकल पर्सन	महिला तथा बालबालिका संरक्षण, समन्वय,	सो क्षेत्रमा कार्य गर्ने विभिन्न संस्थासँग समन्वय गर्ने, महिला समूह परिचालन हुनसक्ने, कर्मचारीद्वारा तालिम प्रदान गर्न सक्ने,	सो सम्बन्धी कोष नहुनु, कर्मचारीलाई उद्दारा र आपतकालीन सहयोग बारे तालिम नहुनु, स्थानीय महिला समुहलाई सो सम्बन्धी तालिम नहुनु,
सम्बन्धित स्थानीय तह, खानेपानी उपभोक्ता संस्था	प्रमुख फोकल पर्सन	खानेपानी, सरसफाई तथा समन्वय, ढल निकास	खानेपानी उपलब्ध गराउन आवश्यक पाईप रहको, पानी शुद्धिकरण गर्ने औषधी तथा पानी परीक्षण गर्न सक्ने, कर्मचारी परिचालित हुनसक्ने विभिन्न संस्था परिचालन गर्नसकिने,	आपतकालीन अवस्थाको लागि जगेडा कोष नरहेको, कर्मचारीलाई यो विषयमा जानकारी तथा तालिम आवश्यक रहेको,
३ वटै सुरक्षा निकायहरु	प्रमुखहरु, फोकलपर्सनहरु	सुरक्षा र संरक्षण स्वयंसेवक परिचालन, उद्धार र राहत बन्दोवस्ती सामान र	तालिम प्राप्त जनशक्ति रहेको, विभिन्न पालिका तथा वडामा रहेका इलाका कार्यालय तथा चौकी,	आपतकालीन अवस्थालाई जगेडा कोष नरहेको, उद्धार सामग्री र स्रोत साधनको कमी रहेको,

		राहत संकलन सूचना र रिपोर्टिङ्ग		
डिभिजन बन कार्यालय	प्रमुख फोकल पर्सन	काष्ठजन्य सहयोग, आश्रय स्थल उपलब्ध गराउने,	हरेक स्थानीय तह र वडा तथा समुदायमा बन समुह रहेको र परिचालन गर्न सकिने, राहत कोष परिचालन गर्न सकिने, काष्ठजन्य सहयोग हुनसक्ने, वृक्षा रोपण र विरुवा उपलब्ध गराउन सकिने, बनसंरक्षण सम्बन्धी तालिम दिनसकिने,	बनसमूह र कर्मचारीलाई विपद् व्यवस्थापन सम्बन्धी ज्ञान सीपको कमी रहेको,
भू तथा जलाधार व्यवस्थापनइकाई	प्रमुख फोकल पर्सन	संरक्षण तथा रोकथाम नियन्त्रण	भू-क्षय रोकथामको लागि सामग्री प्रदान गर्नसकिने, प्राविधिक जनशक्ति परिचालन,	आवश्यकतानुसारको रकम कमी,
उ.वा.संघ	प्रमुख फोकलपर्सन	खाद्य सामग्री तथा बन्दोबस्ती सामग्री उपलब्ध गराउने	व्यवसायी परिचालित हुने, व्यापारीलाई सहयोगको लागि आह्वान हुने, राहत संकलन हुने, जिल्लाको महत्वपूर्ण संस्था भएकोले समन्वय गर्नसक्ने, रकम, खाद्यसामग्री र लत्ताकपडा संकलन गर्नसक्ने	उद्योगी व्यवसायीलाई सो सम्बन्धी तालिम प्रदान गर्नुपर्ने, आपतकालीन कोष खडा नगरिएको,
राजनैतिक दल	दल प्रमुख	अनुगमन र समन्वय स्वयंसेवक र कार्यकर्ता परिचालन,	कोष जुटाउन सहयोग हुनसक्ने, नीतिगत निर्णयहरु, कार्यकर्ताको संजाल परिचालन हुनसक्ने, समन्वय गर्न सकिने, सरकारलाई सहयोगको लागि दवाव दिनसक्ने,	विपद्व्यवस्थापन बारेमा ज्ञान तथा सीप विकास र राहत उद्धार सम्बन्धी तालिम दिनुपर्ने,
गैरसरकारी संघसंस्था	प्रमुखहरु	समन्वय, सदस्य र कर्मचारी परिचालन, तालिम र काउन्सेलिङ्ग, सहयोग संकलन	राहत संकलनमा कर्मचारी परिचालन हुनसक्ने, आर्थिक सहयोग हुनसक्ने, तालिम प्रदान गर्ने र सामाजिक परिचालनको कार्य गर्न सकिने, सान्त्वना र परामर्श प्रदान गर्न स्वयंसेवक परिचालन गर्न सकिने,	आपतकालीन अवस्थामा व्यवस्थापन बारे आवश्यक ज्ञान सीपको कमी रहेको,
संचार संस्था र संचारकर्मी	प्रमुख, सम्पूर्ण पत्रकार	संचार र समाचार प्रसारण, रिपोर्टिङ्ग,	रेडियो तथा पत्रिकाद्वारा सो सम्बन्धी जानकारी प्रसारण गर्न सकिने,	आपतकालीन अवस्थाको व्यवस्थापन बारेमा आवश्यक ज्ञान सीपको लागि तालिम

		समन्वय	सबैलाई सहयोगको लागि सार्वजनिक आह्वान गर्नसकिने, नियमित खबर अध्यावधिक र रिपोर्टिङ गर्नसकिने,	चाहिने,
न.पा र विभिन्न गा.पा. का वडा कार्यालयहरु	प्रमुख तथा वडाध्यक्ष	राहतवितरण र सहयोग, समन्वय र परिचालन पुनःनिर्माण, सूचना संप्रेषण, आर्थिक सहायता प्रदान जोखिम क्षेत्र पहिचान गर्ने, चेतना अभिवृद्धिको लागि तालिम गोष्ठिको लागि कोष विनियोजन,	भैपरी कोष परिचालन गर्न सकिने, पुनःनिर्माणको लागि योजना तर्जुमा गरी कार्यान्वय गर्न सकिने, स्थानीय संघसंस्था, सर्वसाधारण, राजनैतिक दलहरूसँग समन्वय गरी सहयोगको आह्वान गर्नसकिने, राहत संकलन र उद्धार तथा वितरणमा समन्वय गर्नसक्ने, अस्थायी शिविर व्यवस्थापन,	विपदव्यवस्थापनको लागि छुट्टै कोष स्थापना नगरिएको,

४.४ निकायगत स्रोतसाधनको आंकलन

क. जिल्लाको सामान्य विवरण

जिल्लाको कूल क्षेत्रफल	२,२९७.०६ वर्ग कि.मी. (२,२९,७०६ हेक्टर)
समुन्द्र सतहबाट सदरमुकामको उचाई	न्यूनतम समुद्री सतह ७९२ मीटर देखि (रत्नेचौर गाविस) अधिकतम समुद्री सतह ८९६७ मीटर सम्म (धौलागिरि हिमाल)
जिल्लाको चार सिमाना	पूर्वमा:- मनाङ, कास्की र पर्वत. पश्चिममा:- बागलुङ र रुकुम, उत्तरमा:-डोल्पा र मुस्ताङ दक्षिणमा:- वाग्लुङ
स्थानीय तहको संख्या	न.पा. १ र गा.पा. ५ गरी जम्मा ६
जम्मा जनसंख्या	कूल १,१३,६४१, पुरुष:- ५१,३९५ (४५.२३), महिला:- ६२,२४६ (५४.७७) र घरधुरि:- २७,७६२ (२०६८ को जनगणना)
१६ वर्ष मुनिका केटाकेटीको संख्या	
मुख्य जाती र त्यसको प्रतिशत	मगर ४४.८४६ (३९.४६ प्रतिशत)
मुख्य पेशा र प्रतिशत	
मुख्य बजार क्षेत्रहरु	बेनी, दरवाङ, तातोपानी, तिप्ल्याङ, बाबियाचौर, ताकम

ख. सडक तथा परिवहन

जम्मा सडकको लम्बाई (कि.मी.)	५६८
कालोपत्रे सडक कि.मी.	२।२५ कि.मी.
कच्चा सडक कि.मी.	५५२.३९ कि.मी.
यातायातको ३ मुख्य साधनहरु	बस, ट्रक र जीप
जम्मा यातायात साधनहरुको संख्या	

ट्रक संख्या	
बस संख्या	लामो दुरीको बस म्याग्दी यातायात
जीप संख्या	
कार तथा ट्याक्सी संख्या	
ट्याक्टर संख्या	

ग. शिक्षा सम्बन्धि विवरण

जम्मा साक्षरता प्रतिशत	७२.४२ प्रतिशत
महिला साक्षरता प्रतिशत	६४.७९ प्रतिशत
क्याम्पस संख्या	४
माध्यमिक विद्यालय र उच्च मा. विद्यालयको संख्या र अध्ययनरत विद्यार्थी संख्या	सरकारी- ५८, निजी-१०
निम्न माध्यमिक विद्यालयमा अध्ययनरत विद्यार्थी संख्या	सरकारी-३६, निजी-६,
प्राथमिक विद्यालय र अध्ययनरत विद्यार्थी संख्या	सरकारी, १३९, निजी- ९
शिक्षक संख्या	
महिला शिक्षक संख्या	
श्रोत : जिल्ला शिक्षा कार्यालय	

घ. स्वास्थ्य सम्बन्धी विवरण

अस्पताल संख्या	५
अस्पतालमा भएको क्षमता	बेनी अस्पताल चिकित्सक संख्या १३ जना वेड संख्या ३५ जना स्टाफ नर्स : ६ जना हेल्थ असिस्टेन्ट ५ अ.न.मी. ६
नजिकको ठूलो अस्पताल	गण्डकी अञ्चल अस्पताल, धवलागिरी अञ्चल अस्पताल बाग्लुङ,
प्राथमिक स्वास्थ्य केन्द्रको संख्या : १ वेड संख्या : २ चिकित्सकको संख्या: ३ नर्स २ अनमी ३ हे अ १ अहेव २	
स्वास्थ्य चौकीको संख्या	३९, प्रत्येकमा २ वटा अ हे व, अनमी २ १ जना हे.अ. र १ जना का.स.
सामुदायिक स्वास्थ्य कार्यकर्ता(AHW) संख्या	
ग्रामिण स्वास्थ्य कार्यकर्ताको संख्या	
मातृ शिशु स्वास्थ्य कार्यकर्ताको संख्या	
महिला स्वास्थ्य स्वयंसेविकाहरुको संख्या	३७० प्रत्येक वडामा ९ जना ताकममा १० जना
रक्तसंचार सेवा विवरण	बेनी-१, पोखरा १ र बाग्लुङ १,
एम्बुलेन्स संख्या	२
शव वहान संख्या	छैन
औषधि पसलहरुको संख्या	२० फुटकर श्रोत : औषधी व्यवस्था विभाग

बाल मृत्युदर	
मातृ मृत्युदर	
जिल्लाको ५ मुख्य रोगहरु	भाडापखाला, रुघाखोकी, दम, टाइफाइड, निमोनिया,
केटाकेटीहरुलाई लाग्ने मुख्य रोगहरु	भाडापखाला, रुघाखोकी, टाइफाइड, निमोनिया, चोटपटक
महिलाहरुलाई लाग्ने मुख्य रोगहरु	PID (pelvic inflammatory disease), Breast Cancer, abscess, breast UTI ,APD
विगत १० वर्षमा भएका मुख्य संक्रामक रोगहरु र मृतकको संख्या	भाडापखाला, रुघाखोकी, निमोनिया, मुटु रोग, टी भी Fracture
मानिस विरामी पर्दा समुदायका मानिसहरुको उपचार पद्धती	स्वास्थ्य संस्थाबाट र परम्परागत चलन अनुसार
श्रोत्र : जिल्ला स्वास्थ्य कार्यालय	

ड प्राथमिक उपचार सेवा

जिल्लाभरी रहेको स्ट्रेचर संख्या	२००
प्राथमिक उपचार तालिम प्राप्त स्वयंसेवहरुको संख्या	१०५
गाउँघर क्लिनिकको संख्या	१०३
प्राथमिक उपचार प्रशिक्षकहरुको संख्या	९ (नेपाल रेडक्रस सोसाइटी) म्याग्दी
श्रोत्र : नेपाल रेडक्रस सोसाइटी	

च कृषि सेवा विवरण

खेतीयोग्य जमिन हेक्टर	३०८५६ हेक्टर
मुख्य बालीहरु र जिल्लाको उत्पादन (मेट्रिक टनमा)	धान : १२८६८ मे.ट., गहुँ ६५६५ मे.ट., मकै : ३१४१८ मे.ट. कोदो ३५३४, जौउवा ६३५,
सहायक बालीहरु र उत्पादन (मेट्रिक टनमा)	दलहन १११८ मे.ट. र तेलहन : २५८ मे.ट.
जिल्लाको लागि नगुप अन्न (मेट्रिक टनमा)	उत्पादित खाद्यान्न सबै उपभोग गर्दा जिल्ला आत्मनिर्भर
हालको आपूर्ति भईरहेको स्रोत	जिल्लाभित्रै र तराई क्षेत्र
उत्पादन भएको अन्न कहाँ र कति निर्यात हुन्छ ?	छिमेकी जिल्लाहरुमा सामान्य मात्रामा, (मकै विउ, गहुँ विउ)
मुख्य फलफूल खेती र उत्पादन मे.ट.	आप/केरा/मेवा सुन्तला ३६९० मे.ट.
म्यालु	१८८० मे.ट.
श्रोत्र : जिल्ला कृषि विकास कार्यालय	
मुख्य पशु पालन व्यवसायहरु र अनुमानित पशु संख्या	भैसी, राँगा, ४७२२१ र गाई, गोरु ५३३८४
सहायक पशु व्यवसायहरु र संख्या	वाखा, बोका ३९०२५, घोडा खच्चड २७५०, भेडा: २९५७, बँगुर : ११८१२
मुख्य पंक्षी पालन व्यवसाय र अनुमानित पशु संख्या	कुखुरा : ३४८८२३ हाँस १७७१८
श्रोत्र : जिल्ला पशु सेवा कार्यालय म्याग्दी	

छ. संचार सेवा विवरण

जिल्लाभित्रको मुख्य संचार साधनहरु	टेलिफोन, सि.डि.एम.ए., मोवाइल र स्याटेलाईट र अन्य
आम संचारको मुख्य साधनहरु	टेलिफोन र मोवाइल
जिल्ला बाहिरको मुख्य संचार साधनहरु	टेलिफोन र मोवाइल, इन्टरनेट,
चालु मोबाइल फोन प्रयोगकर्ताको संख्या	कूल संख्या: ७२९९१ मध्ये प्रिपेड: ७१०८१ र पोस्टपेड: १९१० छ भने स्काई तर्फ: १६२७६ रहेको छ ।

स्याटलाईट फोन प्रयोगकर्ताको संख्या र विवरण	भि.सेट तथा अन्य ५२
रेडियो सेट सेवा र प्रयोगकर्ताको विवरण	२वटा एफ एम रेडियो, करिव सवैजना,
आपतकालिन संचार साधन	टेलिफोन नं. १०० जि.प्रहरी कार्यालय,
श्रोत : नेपाल टेलीकम, म्याग्दी	

ज.जिल्लामा कार्यरत राष्ट्रिय तथा अन्तर्राष्ट्रिय गैरसरकारी संस्थाहरुको विवरण

क्र.सं.	संस्थाहरुको नाम	मुख्य कार्यक्रमहरु	कार्यक्षेत्र	वार्षिक लगत
१	नेपाल रेडक्रस सोसाइटी	उद्धार तथा राहत, सरसफाई, खा.पा., स्वा. शिक्षा, आयआर्जन, जनचेतना, स्वयंसेवा,	जिल्ला तथा गाउँस्तर	
२	उद्योग वाणिज्य संघ म्याग्दी	व्यापार/विपद्मा सहयोग	जिल्लास्तर	
३	बाल कल्याण समिति	बालबालिका शिक्षा व्यवस्थापन	जिल्लास्तर	
४	गुड नेवर्स इन्टरनेशनल नेपाल	बालबालिका शिक्षा व्यवस्थापन	ध्वलागिरी गा पा	
५	HC3/CIFO	स्वास्थ्य सम्बन्धी	स्तरीय	
६	पश्चिम नेपाल खानेपानी संस्था	खानेपानी, स्वास्थ्य सम्बन्धी	स्तरीय	
७	सुआहारा	स्वास्थ्य	स्तरीय	
८	लिवर्ड	वन संरक्षण, आयआर्जन, सचेतना,	जिल्लास्तर	
९	नेपाल हृदय रोग निवारण प्रतिष्ठान	मुटुरोग सम्बन्धी	जिल्लास्तर	
१०	प्लान नेपाल	सामुदायिक विकास	जिल्लास्तर	
११	बेनी खानेपानी उपभोक्ता समिति	खानेपानी सम्बन्धी	गा.वि.स.स्तर	
१२	लायन्स क्लब	स्वास्थ्य सम्बन्धी	जिल्लास्तर	
१३	कारितास	निर्माण विकास र विपद्	जिल्ला स्तर	
१४	हेफर नेपाल	परिचालन, आयआर्जन, सचेतना,	जिल्ला स्तर	
१५	गैरसरकारी संस्था महासंघ	परिचालन, आयआर्जन, सचेतना,	जिल्लास्तरीय	
१६	गैरसरकारी संस्था समन्वय समिति	परिचालन, आयआर्जन, सचेतना,	जिल्लास्तरीय	
१७	पत्रकार महासंघ	संचार	जिल्लास्तरीय	

४.५ विपद्को समयमा आकस्मिक रुपमा उपलब्ध गराउन सकिने सेवा तथा सहयोगको विवरण :

नेपाल सरकारको नीति अनुसार जिल्ला विपद्व्यवस्थापन समितिको तर्फबाट जिल्ला प्रशासन कार्यालयबाट विपद्बाट कुनै परिवारमा एक जनाको मृत्यू भएमा रु २,००,००० को दरले सोही परिवारमा अन्य व्यक्ति भएमा प्रति व्यक्ति थप

एक लाखका दरले राहत उपलब्ध गराईने साथै घर बहाल आवास नष्ट भएका वा खाध्यान्न वाली तथा जग्गा जमिन वा पसल व्यवसाय समेत नोक्सानी भई तत्काल गुजाराको लागि खाध्यान्न समेत नभएका वा दुवै अवस्थाका पिडित परिवारलाई यथासिद्ध प्रति परिवार ५ जना सम्म सदस्य भएको परिवार भए रु. पन्ध्र हजार र ५ जना भन्दा बढी सदस्य भएको परिवार भए बीस हजारका दरले नगद सहयता प्रदान गरिनेछ, र अवस्था हेरी तारजाली तथा खानेपानी पाईप उपलब्ध गराउने, नेपाल रेडक्रस सोसाईटी म्याग्दीबाट गैरखाद्य सामाग्री प्रदान गर्दै आएको र शाखामा ५० सेट गैर खाद्य सामाग्री मौज्दात रहेको,अन्य आपतकालीन अवस्थामा विभिन्न संघसंस्थाबाट राहत संकलन गरी वितरण गर्ने गरिएको,

४.६ प्रतिकार्य योजना

क) संस्थागत विकास

मुख्य कृयाकलाप	कहाँ/कति गर्ने	मुल्याङ्कनको सूचकहरु	जिम्मेवारी र दायित्व		समय	आसातित उपलब्धि
			मुख्य जिम्मेवार संस्था	सहयोगी संस्था		
विपद पूर्वतयारी तथा सहयोग सञ्जालको क्षमता अभिवृद्धि	समुदाय, रेडक्रस, स्वयंसेवक		नेपाल रेडक्रस सोसाइटी	जिल्ला प्रशासन,नेपाली सेना, नेपाल प्रहरी		
विपदको प्रकृति अनुसारसन्जालका सदस्यहरुको जिम्मेवारीवाँडफाँड ।	विपद पर्नसक्ने वा परेको ठाउँमा, सदरमुकाममा		जिल्लाविपद व्यवस्थापन समिति	जिल्ला प्रशासन कार्यालय		
संकटासन्न समुदायका नक्शाहरु संकलन, तथा वितरण	नेपाल रेडक्रस सोसाइटी		नेपाल रेडक्रस सोसाइटी	स्थानीय तह सबै		
जिल्ला स्तरीय विपद व्यवस्थापन सूचना केन्द्रको स्थापना	नेपाली सेना, नेपाल प्रहरी नेपाल रेडक्रस सोसाइटी स्थानीय तह सबै		विपद (जिल्ला तथा स्थानीय) व्यवस्थापन समिति	नेपाल रेडक्रस नेपालीसेना, जि.प्र.का.,जि.स.स .,पत्रकार महासंघ		
समुदाय, स्थानीय तह, वडा र जिल्ला स्तरमा सूचना सञ्जालको तयारी ।	प्रभावित क्षेत्रमा रेडक्रसको उपशाखा एकाई समिति र स्थानीय संचार माध्यमका प्रतिनिधि		नेपाल रेडक्रस सोसाइटी	स्थानीय प्रहरी स्थानीय तह सबै, समुदाय, ने.रे.सो. उपशाखा		
योजना तर्जुमा तथा कार्यान्वयन						
जोखिम र संकटाभिमुखता न्यूनिकरणका गतिविधिलाई वडा स्तरीय विकास क्रियाकलापमा समावेश गर्ने ।	स्थानीय तह सबै		नेपाल रेडक्रस सोसाइटी	जिल्ला विपद व्यवस्थापन समिति		
विपदको क्षेत्रमा काम गर्ने सबै स्थानीय तह र जिल्ला स्तरका सबै संघ-संस्थाहरुले वार्षिक योजनामा विपद सहयोगको लागि बजेट विनियोजन गर्ने ।	स्थानीय तह सबै		सम्बन्धित स्थानीय तह सबै र जिल्ला विपद व्यवस्थापन	रेडक्रस सोसाइटी, गैसस महासंघ		

			समिति			
विपदप्रभावित समुदायमा निर्माण गरिने अस्थायी बसोबासका लागि शहरी तथा ग्रामिण दुवै क्षेत्रमा खुल्ला ठाँउको व्यवस्था गर्ने ।	स्थानीय तह सबै		स्थानीय तह सबै, जिल्ला प्रशासन कार्यालय	डिभिजन वन कार्यालय, र नेपाल रेडक्रस सोसाइटी, जिल्ला समन्वय समिति, नेपाल प्रहरी		
मानवीय संसाधन बिकास						
स्थानीय तहका पदाधिकारी सबै तथा कर्मचारीहरु, समुदाय तथा जिल्ला स्तरमा सरोकारवाला र जोखिम तथा संकटाभिमुख समुदायका स्वयंसेवकहरुलाई तालिम तथा सहयोग तरिकाहरु उपलब्ध गराउने	स्थानीय तह सबै		स्थानीय तह सबै, नेपाल रेडक्रस सोसाइटी	शसस्त्र प्रहरी, नेपाल प्रहरी, नेपाली सेना, जि.स.स.		
समुदाय र ईलाका स्तरका नेतृत्वहरुलाई विपद व्यवस्थापन सम्बन्धी तालिम उपलब्ध गराउने ।	स्थानीय तह सबै		नेपाल रेडक्रस सोसाइटी	शसस्त्र प्रहरी , नेपाल प्रहरी, नेपाली सेना		
विपद सावधानीका उपायहरु तथा हुन सक्ने विपदहरुको बारेमा समुदायमा सचेतना अभियान सञ्चालन गर्ने ।	स्थानीय तह सबै		नेपाल रेडक्रस सोसाइटी	जिल्ला तथा स्थानीय विपद व्यवस्थापन समिति, जि.स.स.		
विपदको द्रुत तथा विस्तृत सर्वेक्षण संयन्त्र निर्माण गरी उनीहरुको क्षमतामा अभिवृद्धि गर्ने ।	नेपाल रेडक्रस सोसाइटी		नेपाल रेडक्रस सोसाइटी	स्थानीय तह सबै, जिल्ला विपद व्यवस्थापन समिति		
विपद सम्बन्धी सचेतिकरणका लागि Flip Chart को निर्माण गर्ने ।	जिल्ला तथा स्थानीय तहस्तरमा		नेपाल रेडक्रस सोसाइटी	स्थानीय तह सबै		
राहत तथा उद्धार सम्बन्धी पूर्वअभ्यास संचालन गर्ने ।	प्रकोपजन्य क्षेत्रमा		नेपाली सेना	नेपाल प्रहरी, शसस्त्र प्रहरी, नेपाल रेडक्रस सोसाइटी		
समुदाय र ईलाका स्तरका नेतृत्वहरुलाई विपद व्यवस्थापन सम्बन्धी तालिम उपलब्ध गराउने ।	स्थानीय तह सबै		नेपाल रेडक्रस सोसाइटी	शसस्त्र प्रहरी, नेपाल प्रहरी, नेपाली सेना		
विपदको द्रुत तथा विस्तृत सर्वेक्षण संयन्त्र निर्माण गरी उनीहरुको क्षमतामा अभिवृद्धि गर्ने ।	नेपाल रेडक्रस सोसाइटी		नेपाल रेडक्रस सोसाइटी	स्थानीय तह सबै, जि. तथा स्थानीय विपद व्यवस्थापन समिति		
विपद सम्बन्धी सचेतिकरणका लागि Flip Chart को निर्माण गर्ने	Flip Chart को निर्माण गर्ने ।		नेपाल रेडक्रस सोसाइटी	म्याग्दी उद्योग वाणिज्य संघ		
राहत तथा उद्धार सम्बन्धी	विपदजन्य क्षेत्रमा		नेपाली सेना	नेपाल प्रहरी,		

पूर्वअभ्याससंचालन गर्ने				शसस्त्र प्रहरी, रेडक्रस सोसाइटी		
पूर्वतयारी, सहयोग तथा उद्धार कार्य,						
भण्डारगृहमा राहत सामग्रीहरू नियमित रूपमा उपलब्ध गराउने ।						
सर्वमान्य आवश्यकता पहिचान फारमको विकास गर्ने र सबै स्थानीय तहलाई उपलब्ध गराउने ।						
उद्धार र राहत ढुवानीका लागि स्थानीय स्तरमा उपलब्ध उपकरण र सवारी साधनहरूको तालिम तयार गरी प्रयोगको लागि सुनिश्चित गर्ने	जिल्ला स्तरमा		जिल्ला प्रशासन कार्यालय, स्थानीय तह सबै	जिल्ला यातायात व्यवसायी संघ, नेपाल रेडक्रस सोसाइटी, गैसस		
औषधि तथा उपचार सहयोग स्वास्थ्य टोली गठन गर्ने ।	स्वास्थ्यको RRT समिति		जिल्लास्वास्थ्य कार्यालय, नेपाल रेडक्रससोसाइटी	शसस्त्र प्रहरी, नेपाली सेना, नेपाल प्रहरी		
क्षति पहिचानको सर्वमान्य फारमको विकास गर्ने			जिल्ला प्रशासन कार्यालय , नेपाल रेडक्रस सोसाइटी			
अध्ययन र अभिलेखिकरण						
स्थानीय समुदायमा विपद् सम्बन्धी परम्परागत प्रविधि, ज्ञान, सीप तथा मान्यताहरूको अभिलेखिकरण गर्ने ।						
नियमित रूपमा जिल्ला भित्रका सरकारी गैरसरकारी र व्यक्तिगत क्षमताको पहिचान गर्ने र सार्वजनिक गर्ने व्यक्तिगत श्रोतहरूको तालिम तयार गर्ने						
विपद्को जोखिम र संकटाभिमुखताको आवधिक रूपमा पहिचान र निर्धारण गर्ने ।						

ख) बाढी

मुख्य कृयाकलाप	कहाँ/कति गर्ने	मुल्याङ्कन का सूचक	जिम्मेवारी र दायित्व		समय	आसातित उपलब्धि
			मुख्य जिम्मेवार संस्था	सहयोगी संस्था		
विपद्पूर्व अपनाईने उपायहरू						

बाढीको पूर्वानुमान र पूर्वसूचना प्राणालीको स्थापना र सबलीकरण ।	देविस्थान, भू तातोपानी र बावियाचौर, चिमखोला, बेगखोला, गलेश्वर पोखरेवगर		सम्बन्धित स्थानीय तह			
राहत सहयोग निकाय तथा स्वसेवकहरुको फोन डाइरेक्टरी निर्माण तथा वितरण गर्ने ।	जिल्लामा विपद्को क्षेत्रमा काम गर्ने निकाय व्यक्ति		नेपाल रेडक्रस	पत्रकार महासंघ		
प्रभावित गाउँसम्म जाने सबै बाटाहरु तथा पुलपुलेसाहरुको निरीक्षण मर्मत सम्भार गर्ने ताकी बाढीको बेलामा पनि यातायात सुचारु रहोस	प्रभावित क्षेत्रहरु/ वडाहरु		डिभिजन सडक कार्यालयसम्बन्धित स्थानीय तह			
बाढी प्रभावित हुन सक्ने क्षेत्रमा जनमानसको सुरक्षाकोलागि विद्युतीय तारहरुको निरीक्षण र मर्मतसम्भार गर्ने ।	प्रभावित क्षेत्रहरु/ वडाहरु		नेपाल विद्युत प्राधिकरण	स्थानीय तह सबै सम्बन्धित विद्युत आयोजना		
बाढि रोक्ने सबै तटबन्धनहरुको निरीक्षण र मर्मत सम्भार गर्ने ।			जलस्रोत तथा सिंचाई विकास डिभिजन कार्यालय	जलाधार तथा भु-संरक्षण इकाई		
बाढीको समयमा अपनाइने उपायहरु						
उद्धार गरिएको ठाउँहरुमा छाडिएका सम्पत्तिहरुको सुरक्षाको लागि व्यवस्था गरीएको छ भन्ने कुरा निश्चित गर्ने र रातीको बेला सामाग्रीहरुको सुरक्षाको लागि स्थानीय समुदायका सदस्यहरुलाई परिचालन गर्ने।	प्रभावित क्षेत्र		समुदाय स्थानीय तह सबै, नेपाल प्रहरी, नेपाली सेना			
एउटा परिवारका सबै सदस्यहरु सुरक्षित एउटै थलोमा राखिएका छन् भन्ने कुरामा सुनिश्चिता ल्याउने ।	प्रभावित क्षेत्र		नेपाल रेडक्रस सोसाइटी नेपाल प्रहरी, नेपाली सेना	स्थानीय तह सबै		
मृतकहरुको पहिचान र सूचना प्रवाह तत्काल गर्ने र परिवारका सदस्यहरुलाई हस्तान्तरण गर्ने । यदि शव बुझ्ने कोही नभएको खण्डमा कानुनी प्रक्रिया पुरागरी धर्म र संस्कृति अनुसार सोही स्थानमा नै तत्काल दाहसंस्कार गर्ने ।	प्रभावित क्षेत्र		नेपाल प्रहरी	स्थानीय तह सबै		

अस्थायी आवास स्थलमा सबै उद्धार गरिएका व्यक्तिहरुको लागि पकाएको र अन्य तयारी खान, पिउने पानी छु छैन सुनिश्चित गर्ने ।	प्रभावित क्षेत्र		जिल्ला स्वास्थ्य कार्यालय	नेपाल रेडक्रस सोसाइटी		
दुषित पानीलाई शुद्धिकरण रसायन प्रयोग गरी पिउनयोग्य बनाउने तरिकाहरुको बारेमा प्रभावित समुदायभित्र व्यापक प्रचार प्रसार गर्ने	प्रभावित क्षेत्र		खानेपानी तथा सरसफाई डिभिजन कार्यालय, स्थानीय तह सबै	नेपाल रेडक्रस सोसाइटी अन्य सामाजिक संस्थाहरु		
सञ्जालका सदस्य संस्थाका कर्मचारी, पदाधिकारीहरु, स्वयंसेवक तथा स्थानीय नेता, शिक्षक विद्यार्थीलाई उद्धार तथा राहत सामग्रीहरुको वितरणमा व्यापक परिचालन गर्ने	प्रभावित क्षेत्र		नेपाल रेडक्रस सोसाइटी	संजालका सदस्य संस्थाहरु		
स्थानीयस्तर, ईलाका तथा जिल्ला अस्पतालमा कुनै जटिल प्रकारको विरामी परेमा त्यस बेलामा बिस्तराहरु उपलब्ध छु छैन सुनिश्चित गर्ने	प्रभावित क्षेत्र		जिल्ला अस्पताल, स्वास्थ्य चौकी र अञ्चल अस्पताल , निजी अस्पताल ।	स्वास्थ्य क्षेत्रमा काम गर्ने सामाजिक संस्थाहरु		
मानव शव तथा मरेका जनावरहरु हटाएर रोगको महामारी फैलिनबाट रोक्ने ।	प्रभावित क्षेत्रबाट सुरक्षित ठाँउ		जिल्ला स्वास्थ्य कार्यालय	सम्बन्धित स्थानीय तह, गै.स.स.हरु		
घरपालुवा जनावरहरुमा रोगको महामारी फैलिन नदीनका लागि पशु स्वास्थ्यकर्मीहरुको कार्य समुह बनाउने	प्रभावित क्षेत्र		जिल्ला पशुसेवा कार्यालय	स्थानीय सरकारी निकाय सो क्षेत्रमा कार्यरत गै.स.स. हरु		
बाढीपश्चात अपनाईने उपायहरु						
बाढीको असर कम भएपश्चात प्रभावितहरु पूर्ववत ठाउँमा फर्किसकेपश्चात पनि स्वास्थ्य प्राविधिकहरु द्वारा बाढी प्रभावित क्षेत्रको निरीक्षण गर्नुपर्नेछ र विपद्पश्चात हुनसक्ने महामारीको निरन्तर अनुगमन र सूचना संकलन हुनेछ ।	प्रभावित क्षेत्र		जिल्ला जनस्वास्थ्य कार्यालय	स्थानीय निकाय र गैससहरु		
कृषकहरुलाई आफ्नो जीविका पुनः सञ्चालन गर्नकालागि आवश्यक कृषि बीउबिजन तथा औजार उपलब्ध गराउने वा सोको लागि ऋण उपलब्ध गराउने ।	प्रभावित क्षेत्र		सम्बन्धित स्थानीय तह / कृषि ज्ञान केन्द्र / कृषि विकास बैंक	सरकारी तथा गै.स.स.		

विद्यार्थीहरुको पढाई सञ्चालनका लागि विद्यालयहरुलाई शिक्षण सामग्री र विद्यार्थीहरुलाई शैक्षिक सामग्रीहरु उपलब्ध गराउने	प्रभावित क्षेत्र		सम्बन्धित स्थानीय तह, शिक्षा विकास तथा समन्वय इकाई	सरकारी तथा गै.स.स.		
अनुगमन						
बाढी प्रभावित समुदायले भोग्नुपरेका प्रमुख समस्याहरुको अभिलेखिकरण गर्ने ।	प्रभावित स्थान		जिल्ला विपद व्यवस्थापन समिति, स्थानीय विपद व्यवस्थापन समिति	नेपाल रेडक्रस सोसाइटी		
पहिचान गर्ने र नियमित मर्मत तथा सम्भार गर्ने ।	प्रभावित स्थान		सम्बन्धित स्थानीय तह, सडक विभाग, जलस्रोत तथा सिंचाइ विकास डिभिजनकार्यालय	सरकारी तथा गै.स.स.		

ग) भूकम्प/भुईँचालो

मुख्य कृयाकलाप	कहाँ/कति गर्ने	मुल्याङ्कन का सूचक	जिम्मेवारी र दायित्व		समय	आसातित उपलब्धि
			मुख्य जिम्मेवार	सहयोगी संस्था		
भूकम्पपूर्व गरिने क्रियाकलापहरु						
भूकम्प बेलामा अपनाइने सुरक्षा उपायहरुको बारेमा जागरुकता अभियान सञ्चालन गर्ने ।	सहरी पुर्वाधारको विकास हुने क्रममा रहेका स्थानहरु र अन्य समुदाय		नेपाल रेडक्रस सोसाइटी, जिल्ला समन्वय समिति, भवन डिभिजन कार्यालय			
भूकम्पले पुऱ्याएको क्षतिपश्चात पर्ने आर्थिक भार तथा असर कम गर्नका लागि सार्वजनिक तथा व्यक्तिगत सम्पत्तिहरुको बिमाको लागि पैरवी गर्ने ।			सम्बन्धित स्थानीय तह	बिमा कम्पनीहरु		
सञ्जालको सदस्यहरु, समुदायका अगुवाहरु तथा स्वयंसेवकहरुलाई भूकम्प विपद्कोबेला सहयोग गर्ने तरिकाहरुको बारेमा, क्षति कम गर्न अपनाइने उपायहरुको बारेमा तालिमहरु सञ्चालन गर्ने				नेपाली सेना र नेपाल प्रहरी, सशस्त्र प्रहरी,		

जिल्लाभिन्नका राहत कार्यमा सहयोग गर्ने कार्यमा संलग्न संस्थाहरु तथा स्वयंमसेवकहरुको तालिका तयार गर्ने			नेपाल रेडक्रस सोसाइटी	गै.स.स.		
भुकम्प गएको खण्डमा के गर्ने भन्ने सम्बन्धमा समुदायलाई सचेत बनाउने ।			नेपाल रेडक्रस सोसाइटी, सम्बन्धित स्थानीय तह			
भुकम्पको जोखिमबारे जनसमुदायमा प्रचार प्रसार र प्रबर्द्धन गर्ने ।			नेपाल रेडक्रस सोसाइटी, सम्बन्धित स्थानीय तह			
भुकम्पको बेलाको गरिने कृयाकलापहरु						
भुकम्पको बेला के गर्ने के नगर्ने बारेमा समुदायलाई सु-सूचित गर्ने ।			नेपाल रेडक्रस सोसाइटी, सम्बन्धित स्थानीय तह, भवन डिभिजन कार्यालय			
घाइतेहरुको उद्धारको लागि आवश्यक व्यवस्था मिलाउने ।			नेपाली सेना, नेपाल प्रहरी स्काउट , सशस्त्र प्रहरी			
मरेका मानिसहरु तथा जनावरका सिनोहरु फेला पार्ने र तह लगाउने व्यवस्था मिलाउने ।			सम्बन्धित स्थानीय तह, धार्मिक संस्था	स्थानीय समूह धार्मिक संस्था नेपाल प्रहरी र नेपाली सेना		
भुकम्प स्थलमै घाइते मानिस तथा जनावरको उपचारको लागि स्वास्थ्य प्राविधिकहरुको व्यवस्था गर्ने ।			जिल्ला जनस्वास्थ्य कार्यालय जिल्ला पशुसेवा कार्यालय	समुदाय गै.स.स. सम्बन्धित स्थानीय तह		
खानेकुरा र पानीको आपूर्तिको लागि आवश्यक व्यवस्था मिलाउने ।			जि.प्र.का.,जिविस, खा.पा. डिभिजन कार्यालय			
अस्थायी आवासगृह जस्तै त्रिपाल, खर, टेन्ट कर्कटपाता , गैर, खाद्य सामग्री आदिको व्यवस्था गर्ने			जिल्ला प्रशासन कार्यालय, सम्बन्धित स्थानीय तह, नेपाल रेडक्रस सोसाइटी	गै.स.स.		
भुकम्पपश्चात गरिने क्रियाकलापहरु						
यातायात तथा सञ्चारसुविधाको पुनःसंचालन गर्ने ।			सडक डिभिजन नेपाल टेलिकम, विद्युत प्राधिकरण	सम्बन्धित स्थानीय तह		
द्रुत क्षति तथा आवश्यकता पहिचान र राहत कार्य सञ्चालन गर्ने र क्षतिको आधारमा प्रभावित क्षेत्रको सीमाङ्कन गर्ने ।			नेपाल रेडक्रस, जिल्ला जनस्वास्थ्य र शिक्षा विकास तथा समन्वय इकाई	सम्बन्धित स्थानीय तह, गै.स.स.		
क्षति भएका भौतिक संरचनाहरु पनः भत्किन सक्छन् त्यस्तालाई प्रयोग नगर्न समुदायलाई सचेत गराउने ।			सम्बन्धित स्थानीय तह स्थानीय रेडक्रस उपशाखाहरु			

असुरक्षित तरिकाले बनाईएका घरहरूलाई बरिपरिको अरु घरहरूलाई असर गर्नबाट बचाउनका लागि आवश्यक उपायहरू अपनाउने ।			सम्बन्धित स्थानीय तह, जिल्ला प्रशासन कार्यालय	नागरिक समाज समुदाय		
खोज तथा उद्धार कार्य सञ्चालन गर्ने र सार्वजनिक आश्रय स्थलहरूलाई व्यवस्थित गराउने ।			नेपाल प्रहरी, नेपाली सेना, जिल्ला प्रशासन कार्यालय	सम्बन्धित स्थानीय तह, विद्यालय, मदरसा, मन्दिर		
भुकम्पबाट भएको क्षतीको बारेमा सूचनाहरूको संकलन गर्ने ।			नेपाल प्रहरी, नेपाली सेना, जिल्ला प्रशासन कार्यालय, नेपाल रेडक्रस			
आवधिक रुपमा सञ्चार जगतलाई सुसूचित गर्ने व्यवस्था मिलाउने ।			जिल्ला प्रशासन कार्यालय, सम्बन्धित स्थानीय तह			
प्रहरी तथा सेनासँग समन्वय गरेर पर्याप्त सुरक्षाको अवस्था कायम गर्ने ताकी लुटपाट तथा कब्जा जस्ता सामाजिक अपराधमा नियन्त्रण कायम होस ।			जिल्ला प्रशासन कार्यालय, सम्बन्धित स्थानीय तह			
भुकम्पबाट प्रभावित समुदायलाई राखिएको अस्थायी शिविर नजिकै राहत केन्द्रको स्थापना गर्ने र खाना लगायत अन्य अत्यावश्यक बस्तुहरूको आपूर्ति गर्ने			नेपाल रेडक्रस सोसाइटी, जिल्ला प्रशासन कार्यालय, सम्बन्धित स्थानीय तह	म्याग्दी उ.वा.सं. गै.स.स.		
भुकम्पग्रस्त क्षेत्रमा प्रवेश गर्न रोक लगाउने ।			जिल्ला प्रशासन कार्यालय	नेपाल प्रहरी		
सञ्चारका साधन तथा सञ्जाललाई पुनःसञ्चालन गर्ने ।	प्रभावित क्षेत्र		नेपाल टेलिकम			
सरकारी तथा गैरसरकारी संस्थाको प्रतिनिधिहरूको उपस्थितिमा जिल्ला स्तरीय राहत र पुनर्बास कोषको स्थापना गर्ने	जिल्ला स्तरिय		जिल्ला प्रशासन कार्यालय, जिल्ला समन्वय समिति	विपद्को क्षेत्रमा काम गर्ने निकायहरू		
राहत र पुनर्बास नीति र कार्यक्रमको घोषणा तथा अपिल गर्ने ।			जिल्ला प्रशासन कार्यालय, सम्बन्धित स्थानीय तह			
अस्तित्वमा रहेका सार्वजनिक संरचनाको सुरक्षाको अध्ययन गर्ने ।			नेपाल प्रहरी	समुदाय		

घ) आगलागी

(आगलागीपूर्व गरिने क्रियाकलापहरू)

मुख्य कृयाकलाप	कहाँ/कति गर्ने	मुल्याङ्कन सूचक	जिम्मेवारी र दायित्व		समय	आसातित उपलब्धि
			मुख्य जिम्मेवार संस्था	सहयोगी संस्था		

विद्युतीय सामग्रीहरुको उपयुक्त प्रयोग बारे सचेतना जगाउने ।	समुदाय र सम्बन्धनशील ठाँउ		नेपाल रेडक्रस सोसाइटी र गै.स.स.	विद्यालय गै.स.स.	माघ फाल्गुन	
औद्योगिक क्षेत्र तथा भवन निर्माण स्थलहरुमा आगलागी रोकथामको लागि प्रयोग हुने चिन्ह तथा संकेतहरुको प्रयोग गर्ने ।	सम्बन्धित क्षेत्रको प्रवेश तथा सार्वजनिक स्थलमा संकेत राख्ने		जिल्ला प्रशासन कार्यालय, ने.रे.सो. म्याग्दी र सम्बन्धित निकायहरु, स्थानीय तह सबै			
उच्च जोखिमपूर्ण क्षेत्रहरुमा पानीको आपूर्ति तथा संवेदनशील पदार्थहरुको अवलोकन र पानीका सार्वजनिक श्रोतहरुको नक्साङ्कन गर्ने ।	धारा, इनार , पानी टंकी		नेपाल प्रहरी खा.पा. सरसफाई डिभिजन कार्यालय	खानेपानी		
आगलागी नियन्त्रण योजनाहरु बनाउने ।	भवन नक्साङ्कन गर्ने		नगरपालिकाबाट नक्सा पारित गर्ने		घर निर्माण हुनु पूर्व	
तालिमको माध्यमबाट सम्बन्धित कर्मचारी जोखिमयुक्त समुदाय तथा विद्यालयमा अध्ययनरत छात्रछात्राहरुलाई अभिमुखिकरण गर्ने	समुदाय विद्यालय		सम्बन्धित स्थानीय तह, नागरिक समाज र विद्यालय			
आगलागी नियन्त्रण गर्ने सामग्रीहरु र मानवीय स्रोतहरु सहितको आगलागी नियन्त्रण केन्द्रको स्थापना गर्ने	गाँउघर तथा शम्बेदनशिल क्षेत्रको लागि पायक पर्ने ठाँउमा		सम्बन्धित स्थानीय तह, डिभिजनवन कार्यालय, सुरक्षा निकाय सबै	नेपाल रेडक्रस सोसाईटी , गै.स.स.		
अन्य आवश्यक सेवाको लागि नेपाल खानेपानी संस्थान, नेपाल विद्युत प्राधिकरण र नेपाली सेना तथा नेपाल प्रहरी सँग समन्वय गर्ने	जिल्ला स्तरमा		जिल्ला प्रशासन कार्यालय	नेपाल रेडक्रस सोसाइटी		
उपयुक्त सञ्चारको लागि कार्य सञ्जाल स्थापना गर्ने ।	पायक पर्ने र सम्बन्धित स्थानमा		नेपाल टेलिकम	नेपाल प्रहरी		
दमकलको व्यवस्था गर्ने	पायक पर्ने स्थानमा / सम्बन्धित ठाँउमा		जिल्ला प्रशासन कार्यालय, जि.स.स.	नेपाल प्रहरी नेपाली सेना, शसशत्र प्रहरी,		
आगलागी हुने संकटाभिमुख क्षेत्र थाहा पाई राख्ने	पायक पर्ने स्थानमा / सम्बन्धित ठाँउमा		नेपाल प्रहरी	समुदाय		
डढेलो लाग्ने समयमा डढेलोको रोकथाम टोली तयारी अवस्थामा राख्ने	वन क्षेत्रमा		डिभिजन वन कार्यालय	वनसँग सम्बन्धित निकाय र गै.स.स.		
वन व्यवस्थापन योजनाद्वारा आगलागी क्षेत्र रोकावट गर्ने ।	सामुदायिक वन क्षेत्र		वन उपभोक्ता समिति र वन कार्यालय	समुदाय		

आपत्कालीन समयमा रोकथाम र उपयुक्त प्रतिक्रिया दिन कर्मचारी र स्वयंसेवकहरूलाई सिपयुक्त (दक्ष) बनाउने ।	सामुदायिक वनमा आबद्ध		वन उपभोक्ता समिति र वन कार्यालय ।			
आगलागी नियन्त्रण तथा बचावटकोलागि जानकारीमूलक सूचना शिक्षा सामग्री उत्पादन तथा वितरण गर्ने	समुदाय, नगर क्षेत्र विद्यालय सार्वजनिक स्थलमा		सम्बन्धित स्थानीय तह, सा.व.उ.स. जिल्ला प्रशासन	विद्यालय, नेपाल रेडक्रस सोसाइटी		
आगलागी विपद्को संभावना रहेको समुदायमा के गर्ने र के नगर्ने भन्ने कार्य तथा व्यवहारहरूको स्तरीकरण गर्ने	आवश्यक अनुसारको सुरक्षा सामग्रीको व्यवस्था		जिल्ला प्रशासन कार्यालय, समाजसेवी , स्थानीय तहहरू			
विभिन्न संचार (पत्रपत्रिका तथा सञ्चार माध्यमद्वारा बृहत सचेतना कार्यक्रमको आयोजना गर्ने ।	स्थानीय स्तरमा एफ.एम. मार्फत		सब/डिभिजनवन कार्यालयसम्बन्धित स्थानीय तह, जिल्ला प्रशासन कार्यालय			
अस्पतालहरूमा विशेष किसिमका वार्डको व्यवस्था गर्ने र अस्पताल क्षेत्रमा अग्नी नियन्त्रण संयन्त्रको स्थापना गर्ने ।	अस्पताल स्वास्थ्य चौकी, प्रा.स्वा.के. र सम्बन्धित स्थानीय तहमा आगलागीको संकेत राख्ने		जिल्ला प्रशासन कार्यालय, जिल्ला समन्वय समिति सम्बन्धित स्थानीय तह.			
विस्थापित व्यक्तिहरूका लागि अस्थायी वसोवास	विद्यालय धार्मिक स्थल,सार्वजनिक स्थल, सम्बन्धित स्थानीय तह.		जिल्ला प्रशासन कार्यालय	नेपाल रेडक्रस सोसाइटी		
आगलागी रोकथामको लागि समुदायका अगुवा शिक्षक तथा कर्मचारीहरूलाई तालिम प्रदान गर्ने	सम्बन्धित स्थानीय तह, समुदाय विद्यालय, सरोकारवाला		जि.स.स., सब/डिभिजनवन कार्यालय, स्थानीय तह सबै	नेपाल रेडक्रस सोसाइटी		
संवेदनशील समुदायहरूको निरन्तर अवलोकन गर्ने र आगलागीबाट सुरक्षित राख्न सम्बन्धित समुदायलाई दायित्व बोध गराउने ।	जोखिमपूर्ण समुदायमा जनचेतना अभियान गर्ने,		सम्बन्धित स्थानीय तह	जिल्ला प्रशासन कार्यालय, विद्यालय		
आगलागीको समयमा गरिने कार्यहरू						
आगलागी विपद् भएमा प्रथमतः सोही समुदायलाई परिचालन गरी यथाशीघ्र आगो निभाउन प्रयत्न गर्ने ।	समुदाय		स्थानीय वन समूह, समुदाय			
गाउँ नजिकै बनजंगल क्षेत्र छ भने आगलागी गराउने पत्रभरहरू सफा गर्ने जसले गर्दा वन नजिकैको गाउँहरू आगलागिबाट बच्न सक्नु ।	समुदाय		स्थानीय वन समूह, समुदाय			
आगलागी भैरहेको क्षेत्रमा वस्तु भाउहरू बाँधिएका छन् भने फुकाई दिनु पर्दछ ।	सम्बन्धीत ठाउँ		समुदाय			

आगलागी नियन्त्रण गर्न स्थानीय स्तरमा पाइने पानी, बालुवा तथा हरियो घाँस पातहरूले आगो निभाउने	सम्बन्धीत ठाउँ		समुदाय			
यदि कोही आगोमा परेको छ भने तुरुन्त उपचारको लागि सम्बन्धित ठाँउमा पठाउने ।			स्वम सेवक समुदाय			
सर्वप्रथम त्यस ठाँउमा प्रभावित भएका मानिसहरूमध्ये केटाकेटी तथा बुढापाकाहरूलाई सुरक्षित ठाँउमा सार्न कदम चाल्ने ।	सम्बन्धीत ठाउँ					
आगलागी प्रभावितहरूलाई प्राथमिक उपचार प्रदान गर्ने र नजिकैको स्वास्थ्य केन्द्रमा प्राथमिक उपचारको लागि लैजाने ।						
आगलागी पश्चात गरिने कार्यहरू						
आगलागी अनुसन्धान गर्ने । आगलागीमा कुनै अपराधी संलग्न भएमा अनुसन्धान गरी कानूनी प्रकृया अगाडि बढाउने ।	आगलागी भएको ठाँउमा		जिल्ला प्रशासन कार्यालय	नेपाल प्रहरी , सम्बन्धित स्थानीय तह	तुरुन्त	
घटना तथा क्षतिपूर्तीको आवश्यक सम्पूर्ण विवरण सहितको प्रतिवेदन तयार पार्ने ।	घटना स्थलको		जिल्ला प्रशासन कार्यालय, नेपाल प्रहरी	नेपाल रेडक्रस		
आगलागी प्रभावितहरूलाई पुनर्स्थापित गराउने ।	घटना भएको क्षेत्र/ वडाहरूमा		जिल्ला प्रशासन कार्यालय, सम्बन्धित स्थानीय तहहरू सबै			
आगजनी विमा सम्बन्धमा समुदायलाई उत्साहित र प्रोत्साहित गर्ने ।	घटना भएको क्षेत्र/ वडाहरूमा		नेपाल रेडक्रस सोसाइटी	सम्बन्धित स्थानीय तह, विमा कम्पनि		

ड) क्षेत्रगत कार्य

५.१. पूर्वसूचना प्रणाली :

पूर्वसूचना के र कसरी गर्ने ?	साइरन माइकिङ्ग, शंख फुक्ने, दमाहा बजाउने, टेलिफोन , सूचना केन्द्रको स्थापना
सूचनाप्राप्त भएपछि कसले के के गर्ने ?	धैर्य गर्ने, स्थानीय सामग्रीको प्रयोग र परिचालन गर्ने, अशक्त महिला बालबालिकालाई सुरक्षित स्थानमा ओसार्ने, शान्ति व्यवस्था गर्ने, तालिम प्राप्त व्यक्तिहरूलाई तयारी राख्ने, बाह्य संचार गर्ने ।

५.२. सुरक्षित स्थानान्तरण (EVACUATION) प्रकृया :

विपदले प्रभाव पार्नसक्ने समूह तथा व्यक्तिहरूलाई जोखिमयुक्त ठाउँबाट सुरक्षित स्थानमा जान कसले र कहिले लगाउँछ ?	स्वयंसेवक सेना, प्रहरी, शिक्षक, शसस्त्र प्रहरी, रेडक्रस तत्कालै छिटो साधन वा माध्यमबाट,
यस अवस्थामा अशक्तहरूको विशेष आवश्यकताहरूलाई कसले सहयोग गर्दछ ?	स्वमसेवक, सेना, प्रहरी, स्थानीय युवाहरू स्थानीय संघ संस्थाहरू ।

५.३. खोज र उद्धार :

खोज तलास तथा उद्धारको लागि को जिम्मेवार छ ?	नेपाली सेना, नेपाल प्रहरी, शसस्त्र प्रहरी तथा रेडक्रस स्वयंसेवकहरु ।
खोज तथा उद्धारको लागि के के सामग्रीहरु उपलब्ध छन् र ती सामग्रीहरु कहाँ छन् ?	ज्यावल, डोरी, डुङ्गा बेल्ट, एम्बुलेन्स, फरुवा, ज्याकेट, टर्च, जत्ता, माइक, टेन्ट, स्टेचर, प्राथमिक उपचार बाक्स, अक्सीजन सिलिन्डर, पाइप, पानी, गोदामघरमा तोकिएको ठाउँमा उपलब्ध हुने गरी ।
क्षती तथा आवश्यकताको पहिचानको लागि (द्रुत तथा निरन्तर दुवै) जिम्मेवार को छ ?	स्थानीय समुदायिक संख्या, रेडक्रस, जिल्ला विपद व्यवस्थापन समिति, स्थानीय विपद व्यवस्थापन समिति।
पहिचान कसरी गर्ने र कस्ता सूचनाहरु संकलन गर्ने ?	स्थलगत अध्ययन र भेटघाट निर्धारित फारमको आधारमा धनजनको क्षती, खाद्य सामग्री, पानी, सरसफाई औषधी, लत्ताकपडा, बासस्थानको आवश्यकताहरूसँग सम्बन्धित सूचनाहरु संकलन गर्ने ।

५.४.सडक मर्मत सफाई तथा भग्नावशेषहरुको सरसफाई :

को-को जिम्मेवार छन् ?	सडक डिभिजन कार्यालय, स्थानीय व्यक्ति,स्थानीय तहहरु., जि.स.स. जिल्ला विपद व्यवस्थापन समिति, स्थानीय सामुदायिक संस्थाहरु ।
के के र कती साधन तथा मेसिनहरु उपलब्ध छन् र कहाँ छन् ?	डोजर, ट्रक, जीप लगायत आवश्यक पर्ने सबै सामग्री र साधनहरु जिल्ला विपद व्यवस्थापन समिति/सडक डिभिजन/न.पा./ गा.पा./ जि.स.स./सेना/प्रहरीको कार्यालयमा छन् ।

५.५.सञ्चार

विपद् तथा आपतकालीन अवस्थामा समुदायको मानिसहरु कसलाई र कसरी सूचना दिन्छन् ?	सेना प्रहरी, रेडक्रस, जि.स.स., गा.पा., न.पा., जिल्ला प्रशासन कार्यालय, वन कार्यालय, विपद्मा कार्य गर्ने स्थानीय गै.स.स. ।
प्राप्त सूचनाहरुलाई कहाँ र कसरी प्रयोगमा ल्याइन्छ ?	जिल्ला सञ्जाल र सम्बन्धित निकायमा ।
शान्ति सुरक्षाको जिम्मेवार को छ ?	स्थानीय समुदाय प्रहरी र सेना, शसस्त्र प्रहरी
विपेश गरी संरक्षणको आवश्यकतालाई कसले र कसरी सम्बोधन गर्दछ ?	सञ्जाल, जिल्ला विपद व्यवस्थापन समिति ।

५.६. यातायात

आपतकालीन अवस्थामा यातायातको व्यवस्था गर्ने जिम्मेवारी कसको हो र कसरी गर्दछ ?	सडक विभाग, सेना, प्रहरी, प्रशासन, यातायात व्यवसायीहरु,स्थानीय तहहरु, गैरसरकारी संस्था, एम्बुलेन्स सेवा प्रदायक संस्थाहरु, व्यवसायी सूचनाको आधारमा श्रोत साधन उपलब्ध गराएर ।
के के साधनहरु उपलब्ध छन् र ती कहाँ छन् ?	एम्बुलेन्स, ट्रक आदि जिल्ला सदरमुकाममा छन् ।
ती साधनहरुको परिचालनका लागि साधनको मालिक सँग विपद्पूर्व के के समझदारी गरिन्छ र यसको लागि के जिम्मेवार छ ?	सवारी चालक, इन्धन, गाडीको अवस्था (स-साना मर्मतका सामग्रीहरु) अग्रिम सम्झौता स्थानीय गै.स.स., सेना प्रहरी, शसस्त्र प्रहरी, जिल्ला विपद व्यवस्थापन समिति, रेडक्रसले ।

५.७.सार्वजनिक सेवाहरु जस्तै विजुली तथा टेलिफोन मर्मत तथा संचालन :

को जिम्मेवार छ ?	विद्युत प्राधिकरण, नेपाल टेलिकम (सेवा प्रदायक संस्था उपभोक्ता समिति)
------------------	----------------------------------------------------------------------

५.८. स्वास्थ्य सेवा :

तत्काल प्राथमिक उपचार कसले र कसरी उपलब्ध गराउँदछ ?	रेडक्रस स्वयमसेवक र स्वास्थ्यकर्मीहरु उपलब्ध भएको अवस्थामा उनीहरुबाट नै उपचारको व्यवस्था हुनेछ र उद्धार गरी सुरक्षित स्थलमा स्थानान्तरण भएपश्चात गरिनेछ ।
आकस्मिक प्राथमिक उपचारको लागि आवश्यक औषधि, सामग्री तथा स्ट्रेचरको अग्रिम व्यवस्था कसले र कति गर्ने ?	जिल्लास्वास्थ्य कार्यालय प्राथमिक स्वास्थ्य केन्द्र स्वास्थ्य चौकी, उप-स्वास्थ्य चौकीहरुले र रेडक्रसका सम्बन्धित स्वास्थ्य संस्थामा आएका बिरामीहरुलाई सेवा प्रदान ।
आकस्मिक प्राथमिक उपचार समूहको नेतृत्व कसले गर्दछ ?	स्वास्थ्य संस्था प्रमुख र जिल्ला स्वास्थ्य कार्यालयका सुपरभाइजर ।
विपदको बेला उपलब्ध हुनसक्ने दक्ष स्वास्थ्यकर्मी जस्तै चिकित्सक, नर्स तथा स्वास्थ्य सहायकहरु को को हुन र उनीहरु कसको मातहतमा छन् ।	हे.अ., अ.हे.व. स्टाफ नर्स, अ.न.मि. ग्रा.स्वा.का. मा.शि.का. जिल्लास्वास्थ्य कार्यालय अन्तर्गत र रेडक्रस स्वयंमसेवक
घाइतेहरुको स्थलगत आकस्मिक उपचार सेवाकालागि को जिम्मेवार छ ?	सम्बन्धित स्थानीय तहका स्वास्थ्य संस्था प्रमुखहरु र रेडक्रस, स्वयमसेवक
आवश्यक औषधि तथा स्वास्थ्य सम्बन्धी कस्ता औजारहरु उपलब्ध छन् र ती कहाँ छन् ?	सम्बन्धित स्वास्थ्य संस्था, जिल्ला जनस्वास्थ्य कार्यालय, औषधि पसलहरु
गम्भिर घाइतेहरुलाई थप उपचारको लागि कहाँ र कसरी पठाईन्छ ?	प्रेषण सेन्टरमा जस्तै अञ्चल अस्पताल, गाडी, भरीया, र साइकलहरुबाट वा स्ट्रेचरबाट
विपदपछि हुनसक्ने सम्भावित महामारी नियन्त्रणको लागि अग्रिम के के बन्दोबस्त गरिन्छ र त्यसका लागि को जिम्मेवार छ ?	आपतकालीन स्थितीकोलागि आवश्यक औषधी तथा अन्य सामग्रीहरु जिल्ला जनस्वास्थ्य कार्यालयको स्टोरमा मौज्जात रहन्छ । जिल्ला जनस्वास्थ्य प्रशासक, स्टोर किपर, महामारी फोकल पर्सन जिम्मेवार हुन्छ भने सम्पूर्ण व्यवस्थापनको जिम्मेवारी सम्बन्धित संस्था प्रमुख नै हुन्छ
नियमित प्रतिरोधात्मक सेवाहरु कसले र कसरी सञ्चालन गर्दछ	सम्बन्धित स्वास्थ्य संस्थाबाट स्वास्थ्य कर्मीहरुले सेवा दिन्छन् ।
विपदपछि आवश्यक थप स्वास्थ्यसेवाहरुको लागि व्यवस्था गर्नुपर्ने तथाथप सहयोगका लागि कसले पहल गर्दछ, र कसरी ?	जिल्लास्वास्थ्य प्रशासकले विभिन्न संघसंस्था विच समन्वय गरी थप सहयोगको पहल हुन्छ ।
आकस्मिक स्वास्थ्य सेवालार्ई प्रभावकारी बनाउन विपद पूर्व के बन्दोबस्त आवश्यक छ ?	औषधिको मौज्जात, स्वास्थ्य संस्थामा कर्मचारीको व्यवस्थाका साथै पूर्वतयारी हुन अति आवश्यक देखिन्छ ।
आकस्मिक स्वास्थ्यसेवालार्ई दुरुस्त राख्न के संरचना तयार पारिन्छ, र त्यो संरचनालाई जीवन्त राख्न के के कार्यहरु गरिन्छ	जनशक्ति, अत्यावश्यकिय औषधीहरु तथा उपकरण, प्रेषण प्रणाली गठन तथा परिचालन पद्धती
आकस्मिक स्वास्थ्यसेवाहरुको निरीक्षण तथा अनुगमन प्रक्रियाहरु के के हुन ?	एकिकृत अवलोकन तथा सम्बन्धित निकायहरुबाट नियमित अनुगमन ।
कुपोषित बालबालिकाहरुलाई उपलब्ध गराउनु पर्ने अतिरिक्त पोषण सेवाहरुप्रति को जिम्मेवार छ, र कसरी गरिन्छ ?	सामान्यभन्दा कम तौल भई कुपोषणमा वर्गिकरण भएकालार्ई सुन्तुलित खाना, सम्बन्धित परामर्श तथा सामान्य उपचार र कडा कुपोषण भएकालार्ई पोषण पुन स्थापना गृहमा भर्ना गरी निशुल्क उपचार गर्ने
गर्भवती सुत्केरी महिला, नवजात शिशु स्याहार तथा हेरचाह प्रति को जिम्मेवार छ, र कसरी उपलब्ध गराइन्छ ?	विभिन्न अवस्था अनुसार तहगत जिम्मेवारी रहेका र अत्यावश्यक जाँच तथा औषधिहरु निशुल्क वितरण स्वास्थ्य संस्था म.स्वा.स्व.हरुबाट ।
एच.आई.भी. तथा यौनरोग सम्बन्धी चेतना तथा सेवाको	विभिन्न गैरसरकारी संस्थाहरुको समन्वयमा स्वास्थ्य संस्थाहरुबाट

लागि को जिम्मेवार छ र कसरी गरिन्छ ?	नि: शुल्क एच.आई.भि तथा यौनरोगको उपचार, परामर्श, कण्डम वितरण र जनचेतना अभिवृद्धि गरिन्छ ।
-------------------------------------	------------------------------------------------------------------------------------------

५.९. मृत्यु संस्कार :

मृतकहरुको पोष्टमार्टम, सनाखत कसले र कसरी गरिन्छ ?	नेपाल सरकारको नियम अनुसार ।
कुन अवस्थामा सामुहिक दाहसंस्कारको आवश्यकता हुने र त्यसको प्रक्रिया के हो ?	नेपाल सरकारको नियम अनुसार
सामुहिक दाहसंस्कारको लागि के के आवश्यकता हुन्छ र ती वस्तुहरु कहाँ छन् ?	मृत्युको प्रकृति हेरी धर्म र संस्कार अनुसार र नेपाल सरकारको नियम अनुसार ।
परिवारिक दाहसंस्कार कार्यको लागि को जिम्मेवार छ र आवश्यक सहयोग कसले उपलब्ध गराउँदछ ?	मृत्युको प्रकृति हेरी धर्म र संस्कार अनुसार र नेपाल सरकारको नियम अनुसार ।

५.१०. स्वच्छ र सफा खानेपानी तथा सरसफाई :

सफा खानेपानी तथा सरसफाई कार्यको नेतृत्व कसले गर्दछ ?	खानेपानी तथा स.स.डि.का., पूर्वाधार विकास कार्यालय र नेपाल रेडक्रस सेसाइटी ।
आपतकालीन समयमा सफा खानेपानी कसरी उपलब्ध गराइन्छ ?	नजिकको सुरक्षित स्रोतबाट ।
क्षति भएका संरचनाहरुको पुनः निर्माण कसले गर्दछ ?	उ.स.,स्थानीय तहहरु र नेपाल सरकारको संयुक्त प्रयासमा ।
पानी शुद्धिकरण गर्ने सामग्रीहरु कसरी कहाँ उपलब्ध छन् र ती सामग्रीहरु कसरी तत्काल उपलब्ध हुन्छ ?	जिल्ला विपद व्यवस्थापन समिति, स्थानीय तहहरु र विषयगत क्षेत्र अगुवा(Cluster lead and member agencies),विषयगत संघसंस्थाहरु ।
विपद् पछि समुदायमा सफा खानेपानी प्रयोग सम्बन्धी जागरणको लागि को जिम्मेवार छ ?	नेपाल सरकार र गै.स.स., नेपाल रेडक्रस सोसाइटी ।
आपतकालीन समयमा सफा खानेपानी उपलब्ध गराउन विपद्पूर्व के के तयारी गर्नु पर्दछ र त्यो काममा को जिम्मेवार छ ?	पानी निर्मलीकरण गर्ने वाटरगार्ड र पियुस आदि सामग्रीहरुको वितरण गर्ने र उपभोक्ताहरुलाई प्रयोग गर्ने विधि स्पष्टसंग सिकाउनु पर्दछ जुन उद्धार केन्द्र र खानेपानी तथा सरसफाई डिभिजन कार्यालयले गर्ने छ ।

५.१०.१ ढल निकास

क्षति भएका ढलहरु पुनःनिर्माण गर्ने जिम्मेवार कस्को छ ?	स्थानीय तहहरु र नेपाल सरकार ।
अस्थायी शिविरमा निर्माण गर्नुपर्ने ढल निर्माण गर्ने जिम्मा कस्को हो ?	स्थानीय तहहरु, जिल्ला विपद व्यवस्थापन समिति र शिविर संचालक निकाय

५.१०.२. चर्पीको व्यवस्थापन

मानव दिशा तथा पिसाबको व्यवस्थापन कसरी गर्ने ?	सामुदायिक तथा सामुहिक अस्थायी शौचालय व्यवस्था ।
सामुदायिक चर्पी निर्माणको जिम्मेवार को छ ?	स्थानीय तहहरु र गै.स.स. र खानेपानी कार्यालय ।
विपद्पछि समुदायमा सरसफाई सम्बन्धी जनचेतना फैलाउने जिम्मेवारी कस्को हो र कसरी गरिन्छ ?	गै.स.स. र खानेपानी तथा सरसफाई कार्यालयले अभिमुखीकरण र पर्चा पम्पलेट वितरण गरी दक्ष स्वयम्सेवक मार्फत जानकारी दिने ।

५.११. आपतकालीन शिक्षा

विपदले शिक्षामा पारेको असर तथा आवश्यकताको पहिचान गर्ने जिम्मेवारी कसको ?	विद्यालय, स्रोतकेन्द्र, शिक्षा विकास तथा समन्वय इकाई, रेडक्रस, स्थानीय तहहरु र गै.स.स. ।
अबरुद्ध शिक्षा प्रणालीलाई पुनःसञ्चालनमा ल्याउने जिम्मेवारी कसको ?	स्थानीय अभिभावक, सम्बन्धित निकायहरु ।
विद्यालय तथा सामुदायिक बाल विकास केन्द्रको मर्मत कसले गर्दछ ?	विद्यालय व्यवस्थापन समिति, गै.स.स., वा वि.केन्द्र व्यवस्थापन समिति ।
आकस्मिक शिक्षाको लागि अत्यावश्यक सामग्रीहरु कसरी उपलब्ध हुन्छ ?	पाठ्यपुस्तक, शैक्षिक सामग्री, ड्रेस, दुर शिक्षा, वैकल्पिक शिक्षा आदि उपलब्ध गराएर ।
विद्यार्थीहरुको लागि कस्तो सहयोगको आवश्यकता पर्दछ र ती सहयोग कसरी उपलब्ध हुन्छ ?	वस्तुगत सहयोग आर्थिक सहयोग, परामर्श सेवाहरु दातृनिकायहरु सँगको सहयोग जुटाएर, शिक्षाप्रेमी र समाज सेवीहरुद्वारा समय समयमा विद्यालयको अवलोकन भ्रमण तथा अन्तरक्रिया गरेर ।
आकस्मिक शिक्षाको लागि विपदपूर्व के के बन्दोबस्त गर्नु आवश्यक छ र यसको जिम्मेवार को छ ?	विपदको सम्भावनाको सूचना प्रवाह गरेर, चेतनामूलक कार्यक्रम दिएर, प्राथमिक उपचारको सामग्रीको व्यवस्था गरेर, त्यसको मुख्य जिम्मेवारी स्थानीय तहहरु र शिक्षा विकास तथा समन्वय इकाईको हुनेछ ।

५.१२. सुत्केरीको लागि अतिरिक्त खाना

नयाँ सुत्केरीहरुको पहिचान कसरी गर्ने ?	बच्चा पाएको मिति देखि ४२ दिन भित्रका महिलाहरु ।
सुत्केरीहरुलाई गरिने स्याहार सुसार तथा अतिरिक्त खाना सहयोगको लागि जिम्मेवार को छ र कसरी ?	परामर्शको लागि स्वास्थ्य सेवा र खाना सहयोगको लागि सम्बन्धित घरपरिवार स्वयं सुत्केरी र स्वास्थ्यको क्षेत्रमा काम गर्ने सरकारी तथा गैरसरकारी निकायहरु ।

५.१३. पोषण अनुगमन तथा सहयोग :

गम्भिर प्रकृतिका कुपोषित बाल बालिकाहरुको लागि के के अतिरिक्त भोजनको आवश्यक पर्दछ ?	पोषण निर्देशिका अनुसार ।
------------------------------------------------------------------------------------	--------------------------

५.१४. अस्थायी बासस्थान

अस्थायी आवास व्यवस्थापनको लागि कसले नेतृत्व गर्दछ ?	नेपाल रेडक्रस सोसाईटीको नेतृत्वमा र जिल्ला प्रशासन कार्यालय स्थानीय तहहरु एवम् गै.स.स. को सहयोगमा हुनेछ ।
अस्थायी आवासको लागि प्रयोग गर्न सकिने भवनहरु कुन कुन हुन र ती कसको जिम्मा छन ?	विद्यालय, नगरभवन, सामुदायिक भवन, धर्मशाला, मठ मन्दिर सरकारी अतिथीगृहहरु । त्यहाँका संचालक र अध्यक्षहरु ।
ती भवनहरु प्रयोगमा ल्याउन प्रकोपपूर्व के कार्य गर्न आवश्यक छ ?	अग्रिम सम्झौता, सरसफाई तथा खानेपानीको व्यवस्था, अस्थायी चर्पी निर्माण वैकल्पिक बाटो आदि ।
अस्थायी शिविर स्थापना गर्नुपर्ने अवस्थामा कुन स्थानमा	मैदान, खुल्ला चौर, गा.पा. र वडा कार्यालयका भवनहरु, विद्यालय

गर्न सकिन्छ र ती जमीनहरु कसको जिम्मा छ ?	भवन, रेडक्रस भवन
निर्माण गरिनुपर्ने अस्थायी आवासकोलागि के के सामाग्रीहरु कहाँ छन् ?	नेपाल रेडक्रस सोसाइटीमा: बाँस, डोरी, कम्बल व्यक्ति वा व्यापारी
अस्थायी शिविर निर्माण प्रक्रिया के हुन ?	सुरक्षित स्थानको छनौट, निर्माण कार्य गर्ने खानेपानी र सरसफाई तथा चर्पीको व्यवस्था विद्युत, टेलिफोन बाटो निर्माण ।

५.१५. गैरखाद्यसामग्री

गैरखाद्यसामग्री सहयोग कार्यमा क कसको नेतृत्व ?	नेपाल रेडक्रस सोसाइटी, उद्योग वाणिज्य संघ, गैसस तथा अन्य निकाय
के के गैरखाद्य सामग्रीहरु सहयोग गरिने र ती सामाग्रीहरु कहाँ छन् ?	त्रिपाल, कम्बल, लत्ताकपडा, भाँडाकुडा बाल्टी रेडक्रसका निकायहरु, जिल्ला विपद व्यवस्थापन समिति र गै.स.स., व्यापारी, बजार, कलकारखाना ।
वितरण प्रक्रिया के हुने ?	सर्वेक्षण र पहिचानको आधारमा आवश्यकताको पहिचान गरी रेडक्रस स्वयंसेवक र सहयोगी संस्था, सरकारी निकायका प्रतिनिधि ।
गैरखाद्यसामग्री सहयोगको लागि प्रकोपपूर्व के के बन्दोवस्त गर्नु पर्ने ?	सुरक्षित भण्डारको व्यवस्था, उद्योगी विक्रेताहरुको पहिचान दुवानीकर्ताहरुसँग समझदारी र क्षमताको आधारमा सामग्री भण्डारण गरिने ।

५.१६. मनोसामाजिक परामर्श :

मनोसामाजिक सहयोगको नेतृत्व कसले गर्ने ?	रेडक्रस सोसाइटी, मनोसामाजिक सहयोग दिने निकाय, धार्मिकगुरु बुढापाका चिकित्सक
स्थानीय स्तरमा मनोसामाजिक निकाय / व्यक्तिहरु उपलब्ध छन् ? छन भने ती निकाय / व्यक्तिहरुलाई कसरी प्रयोगमा ल्याउन सकिन्छ ? उनिहरुलाई सर्म्पर्क कसरी गर्ने ?	सम्बन्धित संस्थाको सर्म्पर्क फोन र व्यक्तिगत सर्म्पर्कबाट ।
मनोसामाजिक सहयोगकोलागि विपदपूर्व के बन्दोवस्त गर्ने र को जिम्मेवार ?	मनोसामाजिक सहयोग केन्द्रको ठेगाना स्पष्ट राख्ने र त्यसको जिम्मेवार जिल्ला जनस्वास्थ्य कार्यालय हुन्छ ।
गम्भिर मनोसामाजिक समस्या भएकालाई थप सेवाको लागि कहाँ र कसरी पठाइन्छ ?	नजिकको मनोसामाजिक सहयोग केन्द्रमा पठाउने ।

५.१७. सूचना तथा दस्तावेज तयारी :

उपलब्ध सूचनाहरु कहाँ र कसले संकलन तथा एकिकृत गर्ने	स्थानीय विपद व्यवस्थापन समिति, जिल्ला विपद व्यवस्थापन समिति, नेपाल रेडक्रस सोसाइटी
सूचना वितरण प्रक्रिया के हुने र को जिम्मेवार हुने ?	सूचना, केन्द्रको स्थापना गरी सूचना प्रवाह गर्नलाई १ जना फोकल पर्सनको व्यवस्था गर्न गा.पा., सुरक्षा निकाय जिल्ला विपद व्यवस्थापन समिति, रेडक्रस
प्रत्येक दिनको प्रगति प्रतिवेदन कसले तयार गर्ने र वितरण प्रक्रिया के हुने ?	सरोकारवाला सबै निकायहरुले तयार पार्ने र हरेकदिन साँझ ५ बजेसम्म जिल्ला विपद व्यवस्थापन समितिमा पठाउने र जिल्ला विपद व्यवस्थापन समितिले प्राप्त सबै सूचनाहरुलाई एकिकृत गरी विद्युतिय संचार माध्यमद्वारा सबै सरोकारवाला निकायहरु र संचार माध्यमहरुमा संप्रेशन गर्ने ।

संचार क्षेत्रसंगको समन्वय तथा परिचालन कसले र कसरी गर्ने ?	जिल्ला विपद व्यवस्थापन समितिमा स्थापना गरिएको सूचना केन्द्रको मुख्य सम्पर्क/समन्वय व्यक्ति ।
प्रभावकारी सूचना तथा दस्तावेजको लागि विपदपूर्व के के कार्य गर्नुपर्ने र को जिम्मेवार हुने ?	सूचनाकेन्द्रको स्थापना, आवश्यक फारम, उपकरणको व्यवस्था गर्ने साथै प्राप्त सूचनालाई विश्लेषण एकिकृत गर्ने जिम्मेवार व्यक्तिको छनौट गर्ने ।

५.१८ अतिरिक्त बाह्य सहयोगको लागि आह्वान :

सेवाहरु उपलब्ध गराउने निकाय	विभिन्न सरकारी तथा गै.स.स.
बाह्य सहयोगको लागि कसले कसरी अनुरोध गर्दछ ?	निर्णय अनुसार नेपाल रेडक्रस सोसाइटी जिल्ला शाखा मार्फत नेपाल रेडक्रस सोसाइटी केन्द्रलाई अनुरोध गरी महासंघद्वारा सहयोग ।

५.१९ पुनर्वास

पुनर्वासको लागि कसले नेतृत्व गर्ने ?	जिल्ला प्रशासन कार्यालय, स्थानीय तहहरु ।
पीडितहरुको पुनर्वासको प्रक्रिया के हुने ?	सुरक्षित जग्गाको छनौट, रोजगारको अवसर ।

५.२० क्षति न्यूनीकरण कार्यहरु :

आवश्यक कसले पत्ता लगाउछ ?	संकटाभिमुख समुदायले ।
यी कार्यहरु कसले कार्यान्वयन गर्दछ ?	संकटाभिमुख समुदायको सहभागितामा विकास साभेदार संस्था, स्थानीय तहहरु
आवश्यक स्रोतहरु कसरी उपलब्ध हुन्छ ?	स्थानीय तहहरु, चन्दादाता, सामाजिक संघसंस्था, सरकारी तथा गै.स.स. ।

जिल्लाको पहाडी भू-बनौटका कारण र सबै ठाँउमा बाह्रै महिना यातायात सुविधा नपुगेकोले ठूलो विपद आउँदा खोज तथा उद्धार कार्य कठिन हुने देखिन्छ । बाढी पहिरोको विपद खासगरी वर्षायाममा हुने र सो समयमा जिल्लाको सम्पूर्ण मोटर बाटो बन्द हुने अवस्थाले प्रभावितहरुलाई तत्काल उद्धार गर्न कठिन छ । विपद पूर्वतयारी तथा प्रतिकार्य योजना कार्यान्वयनका लागि आर्थिक स्रोत नभएको अवस्था छ । विपद पूर्वतयारीको लागि संचालन गर्नुपर्ने जनचेतनामूलक कार्यक्रम, प्राथमिक उपचार तालिम, खोजउद्धार तालिम जस्ता कार्यक्रम र सामाग्रीहरुको लागि बजेट व्यवस्था गर्नु आवश्यक छ । विपद पूर्व तयारीको लागि जिल्लामा रहेको क्षमता प्रयाप्त देखिँदैन । विपद पूर्वतयारी प्रतिकार्यका लागि सूचना संकलन, अद्यावधिक, सामाग्रीको व्यवस्थापन जस्ता काम गर्नका लागि छुट्टै विपद जोखिम न्यूनीकरणको क्षेत्रमा काम गर्ने स्रोतसाधन सम्पन्न निकायको आवश्यकता यस जिल्लामा महसुस गरिएको छ ।

छ) विपदपूर्वतयारी तथा प्रतिकार्य योजना पुनरावलोकन गर्ने समय तालिका

योजना पुनरावलोकन गरिने अवधि	जिम्मेवार निकाय	गर्नुपर्ने मुख्यकार्य(वैठकगर्ने बजेट व्यवस्था आदि)	अर्को योजना पुनरावलोकन/अद्यावधिक गर्ने अनुमानित मिति
-----------------------------	-----------------	----------------------------------------------------	------------------------------------------------------

प्रत्येक वर्षको १पटक	जिल्ला विपद व्यवस्थापन समिति	बैठक आयोजना गर्ने,समन्वय,पत्राचार तथा बजेटको व्यवस्था,	
----------------------	------------------------------	--------------------------------------------------------	--

ज) विभिन्न कार्यालयमा गठित शीघ्र सम्बोधन टोली(Quick Response Team)को विवरणः

विपदको समयमा विभिन्न पीडितलाई तुरुन्त सहयोग पुऱ्याउन विभिन्न कार्यालयमा गठित शीघ्र सम्बोधन टोली (Quick Response Team)को विवरण(प्रत्येक कार्यालयमा ५/५ जना व्यक्ति भएको टोली गठन गरिएको छ ।

- | | |
|-------------------------------------------|--------------------------------------------------|
| १. जिल्ला प्रशासन कार्यालय | ९. कृषि ज्ञान केन्द्र, |
| २. जिल्ला समन्वय समितिको कार्यालय | १०. भेटेरिनरी अस्पताल तथा पशुसेवा विज्ञ केन्द्र, |
| ३. नेपाल रेडक्रस सोसाइटी जिल्ला शाखा, | ११ भू तथा जलाधार व्यवस्थापन कार्यालय, |
| ४. जिल्ला स्वास्थ्य कार्यालय, | १२. जलस्रोत तथा सिंचाई विकास डिभिजन कार्यालय |
| ५. खानेपानी तथा सरसफाईसब डिभिजन कार्यालय, | १४ नेपाली सेना |
| ६. पूर्वाधार विकास कार्यालय, | १५ जिल्ला प्रहरी कार्यालयसशस्त्र प्रहरी बल, |
| ७. डिभिजनवन कार्यालय, | १६ शसस्त्र प्रहरी बल, नेपाल गुल्म , म्याग्दी |
| ८. शिक्षा विकास तथा समन्वय इकाई, | |

ख) नेपाल रेडक्रस सोसाइटी, म्याग्दी

वर्तमान कार्य समितिको नामावली र पद

क्र.सं.	पद	नामथर	फोन नम्बर
१.	सभापति	लेखबहादुर हमाल	९८५७६२४३१६
२.	निवर्तमान सभापति	मुक्ति रोका	९८४७६३३९९७
३.	उप सभापति	अमर वानीया	९८५७६४००५०
४.	उपसभापति	काशीराम रेग्मी	९८४७७५९९७५
५.	मन्त्री	याम बहादुर चोखाल	९८५७६२४०३७
६.	कोषाध्यक्ष	नवराज पौडेल	९८५७६४०१२५
७.	उप मन्त्री	सुरत के.सी.	९८५७६४०००७
८.	उप कोषाध्यक्ष	मोती राज उपाध्याय	९८५७६२३३७०
९.	सदस्य	ध्रुवलाल शर्मा	९८५७६२३८९०
१०.	सदस्य	याम बहादुर वानीया	९८४७६२७२४९
११.	सदस्य	दशरथकुमार कर्माचार्य	९८५७६२१८५६
१२.	सदस्य	भरतकुमार पुन	९८५७६२७८२४
१३.	सदस्य	भिमकुमारी बुढाथोकी	९८४७६५०२१०
१४.	सदस्य	शिव वानीया	९८४७६५०८४२
१५.	मनोनित सदस्य	राम प्रसाद शर्मा	९८५७६२७९७५
१६.	मनोनित सदस्य	भिम प्रसाद गौतम	९८४७६०७७२५
१७.	मनोनित सदस्य	विष्णु रोका	९८५७६२७७००
१८.	मनोनित सदस्य	सन्तोष रावल	९८५७६४००६०

१८. सदस्य	प्रतिनिधि, जिल्ला प्रशासन कार्यालय, म्याग्दी
१९. सदस्य	प्रतिनिधि, जिल्ला समन्वय समिति, म्याग्दी

ग) जिल्ला प्रहरी कार्यालय

बिपद उद्धार तयारी:-

- ❖ यस का.मा तत्काल परिचालन हुन सक्ने गरी प्र नि को कमाण्डमा २१ जनाको टोली र मातहत युनिटहरूमा कार्यालय ईन्चार्जको कमाण्डमा प्रहरी टोली तयारी हालतमा राखिएको ।
- ❖ पहिरो जान सक्ने पहाडी भु-भागहरूको स्थलगत अनुगमन गरी पहिरोले क्षति पुर-याउन सक्ने घरहरूलाई जोखिम, अति जोखिम र सामान्यमा बर्गिकरण गरी लगत अध्याबधिक गर्ने कार्य भएको ।
- ❖ बिपद उद्धारमा जिल्ला स्थित अन्य सुरक्षा निकाय, रेडक्रस तथा जिल्ला अस्पताल संग समेत समन्वय गरी संयुक्त प्रयासमा उद्धार कार्य हुदै आएको ।
- ❖ यस सुख्खा याममा हुने आगलागी तथा अन्य बिपदमा तत्काल परिचालन हुन सक्ने गरी जुन सुकै अबस्थामा पनि तयारी हालतमा रहन सम्पुर्ण मातहत युनिटहरूलाई निर्देशन दिइएको ।
- ❖ प्रत्येक मातहत युनिटहरूबाट ग्रामिणगस्ति परिचालन गरी स्कुल तथा अन्य सरोकारवाला संघ सस्थाहरूको समन्वयमा आगलागी तथा बिपद तयारी सम्बन्धी जनचेतनामुलक कार्यक्रमहरु समेत संचालन हुदै आएको ।


४.८ सम्भावित विपद र विपद व्यवस्थापन सम्बन्धी अपनाउनुपर्ने विवरण/जानकारी:

महिना	सम्भावित प्रकोपहरू	प्रकोपका पूर्वसंकेतहरू	ध्यान दिनुपर्ने केहि कुराहरू	पूर्व तयारीको लागि गर्नुपर्ने कार्यहरू
बैशाख	- आगलागी - हुरी बलास - अस्तिना - खडेरी - चट्याङ	 - अत्याधिक गर्मी हुनु (३० देखि ४० डिग्रीसम्म) - नु (तातो हावा) बन्नु, - सुष्का बलाबलरपा हुनु - हुरी बलास बल्नु - पानी बग्ने तब पानीको घाँसमा पानीको मात्र कमी हुनु	- जघाभावी आगो बगालने - इन्धनलाई सुरक्षित राख्ने - सलाई, लाइट र जस्ता बस्तुको जतन गर्ने र केटाकेटीको पहुँचबाट टाढा राख्ने - बुरोट विड्कीका टुटा जघाभावी नकालने - खर तथा फुसले छाएका घरहरूमा टुकी र आगो बाग्ना सचेत हुने	- जनचेतना बृद्धि गर्नु पर्ने - पूर्वसूचना प्रणालीको विकास - सञ्चारका माध्यमबाट सूचना प्रवाह गर्ने - कृत्रिम अभ्यास गर्ने - घर बरिपरि पानीको प्रबन्ध मिलाउने - राहत तथा उद्धार सामग्री र कोषहरू पूर्वसूचना तयार गरेर राख्ने
जेठ	- हावा हुरीको प्रकोप अस्तिना - नु बल्नु - आगलागी - खडेरी - चट्याङ - महाभारी	 - आकाशमा बदली हुनु - जमिनको सतहमा हेर्दा जलेको जस्तो तिरमिर देखिनु	- आगोको काम सकेपछि राखरी निभाउने - आगो फैलन सक्नेगो घुम्ने सुष्का बन्नु सुरक्षित राख्ने - महाभारीबाट बच्न व्यक्तिलागत सरसफाई तथा बातावरणीय सरसफाइमा ध्यान दिने	- विभिन्न टोली (गा.उ., राहत, उद्धार, सम्बन्ध सञ्चार) गठन गर्ने - उचित स्थान र ठाउँमा पानीको भण्डारण गर्ने - पूर्वतयारी योजना निर्माण गर्ने - सुरक्षित वासस्थानको व्यवस्थापन गर्ने - राहत तथा उद्धार सामग्री र कोषहरू पूर्वसूचना तयार गरेर राख्ने
असार	- अतिवृष्टि - बाढी पहिरो - महाभारी	 - बैँर समयमा जल पीना पनु - लागो समयसम्म पानी पनु - जमिनको चिरा र धामा फाट्नु - खोला खाल्सामा अधिक पानी बग्नु - खोलाको कटाव गनु - अचानक कालो बादल लागी आभारी हुनु	- "बिना" "बालुवा" "प्रवाह" "सहज" बगोडेन - पहिरो जान सक्ने क्षेत्रको पहिचान गरी त्यस्ता क्षेत्रबाट घर बस्ती सार्ने - राहत तथा उद्धार सामग्रीको व्यवस्था गरिदरान्ने	- बजारोपण गर्ने - संकटाभिमुख क्षेत्रको पहिचान गर्ने - विद्युत लाइन व्यवस्थित गर्ने - खोला नहरका बाधक पन्छाउने तथा मर्मत गर्ने - सुरक्षित पानीको प्रयोग गर्ने - खोलाको कटाव नसक्ने क्षेत्रहरूमा तटबन्धन गर्ने - राहत तथा उद्धार सामग्री र कोषहरू पूर्वसूचना तयार गरेर राख्ने
साउन	- अतिवृष्टि - बाढी पहिरो - महाभारी	 - मुसलघारे धारा हुनु - मेघ गर्जनु, बिजुली चम्कनु - जमिनमा धिन्ना फाट्नु - सानो पहिरो तब-तब भन्दा ठुलो हुने - भन्दा पछानाको लक्षण देखिनु	- खोला खोलीको प्रवाह सहज बगान्ने - पहिरो जान सक्ने क्षेत्रको पहिचान गरी त्यस्ता क्षेत्रबाट घर बस्ती सार्ने - राहत तथा उद्धार सामग्रीको व्यवस्था गरिदरान्ने (जस्तै: डोरी, कोवाल, ड्रम आदिको व्यवस्था गर्ने)	- बजारोपण गर्ने - संकटाभिमुख क्षेत्रको पहिचान गर्ने - विद्युत लाइन व्यवस्थित गर्ने - खोला नहरका बाधक पन्छाउने तथा मर्मत गर्ने - सुरक्षित पानीको प्रयोग गर्ने - खोलाको कटाव नसक्ने क्षेत्रहरूमा तटबन्धन गर्ने - राहत तथा उद्धार सामग्री र कोषहरू पूर्वसूचना तयार गरेर राख्ने
भदौ	- अतिवृष्टि - बाढी पहिरो - महाभारी	 - बिजुली चम्कनु मेघ गर्जनु सहित पानी पनु - लगातार पानी परिरहनु - जमिनको धिन्ना फाट्नु - भन्दा पछाना लाग्नु - अचानक फुट्ने मुसल फुट्नु - नदीको प्रवाह रोकिनु - शुभमा १-२ जनालाई भन्दा पछाना, खरो तथा टाँडफाँडको लक्षण देखिनु	- सरसफाई सम्बन्धि कृषाकलाप सञ्चालन गर्ने - जनचेतना अभिवृद्धि गर्ने - बजारोपण तथा बायोइन्जिनियरिङका कार्यको विकास गर्ने - सुरक्षित र स्वस्थकर खाना खुवाउने र खाने - घर बरिपरि सरसफाई गर्ने - कोहोर पानि जमेको खान्दान पनु - समय समयमा स्वास्थ्य चेकिमा गइ सरसल्लाह लिने	- बजारोपण गर्ने - खोलेपानीको भोतहह सफा गर्ने - सफा पानीको प्रयोग गर्ने - संकटाभिमुख क्षेत्रको पहिचान गर्ने - विद्युत लाइन व्यवस्थित गर्ने - खोला नहरका बाधक पन्छाउने तथा मर्मत गर्ने - राहत तथा उद्धार सामग्री र कोषहरू पूर्वसूचना तयार गरेर राख्ने
असोज	- महाभारी - बाढी पहिरो	 - शुभमा १-२ जनालाई भन्दा पछाना, खरो तथा टाँडफाँडको लक्षण देखिनु - अत्याधिक पानी पनु	- सरसफाई सम्बन्धि कृषाकलाप सञ्चालन गर्ने - जनचेतना अभिवृद्धि गर्ने - बजारोपण तथा बायोइन्जिनियरिङका कार्यको विकास गर्ने - सुरक्षित र स्वस्थकर खाना खुवाउने र खाने	- बजारोपण गर्ने - खोलेपानीको भोतहह सफा गर्ने - सफा पानीको प्रयोग गर्ने - संकटाभिमुख क्षेत्रको पहिचान गर्ने - विद्युत लाइन व्यवस्थित गर्ने - खोला नहरका बाधक पन्छाउने तथा मर्मत गर्ने - राहत तथा उद्धार सामग्री र कोषहरू पूर्वसूचना तयार गरेर राख्ने
कार्तिक	- अस्तिना बृष्टि - महाभारी	 - मेघ गर्जनु पानीली अस्तिना पनु - ठूलो सानो अस्तिना पनु गूढ गर्नु	- जनचेतना अभिवृद्धि गर्ने - पूर्वसूचना प्रणालीको विकास गर्ने र सञ्चार माध्यमबाट सूचना प्रवाह गर्ने - सुरक्षित र स्वस्थकर खाना खुवाउने र खाने - कृत्रिम अभ्यास गर्ने	- संकटाभिमुख क्षेत्रको पहिचान गर्ने - सुरक्षित पानीको प्रयोग गर्ने - राहत तथा उद्धार सामग्री र कोषहरू पूर्वसूचना तयार गरेर राख्ने
मंसिर	- शीतलहर - आगलागी	 - बाक्लो कुहियो, हुस्तु लाग्नु - घामको प्रकाश ठिकिनु - जाडोको लागी आगो जघाभावी बग्नु - बातावरण अधिक चिसो हुनु - न्यूनतम तापक्रम हुनु	- चिसोमा नमिस्कने र बाक्लो तथा ग्यालो कपडा लगाउने - जनचेतना अभिवृद्धिका कार्य गर्ने - पूर्वसूचना प्रणालीको विकास तथा अभ्यास गर्ने - सञ्चार माध्यमबाट सूचना प्रवाह गर्ने - रोक्काम तथा उद्धार प्रसिध्दा सञ्चालन गर्ने	- विद्युत लाइन व्यवस्थित गर्ने - राहत तथा उद्धार सामग्री र कोषहरू पूर्वसूचना तयार गरेर राख्ने
पुस	- शीतलहर - हिमपात हुनु - तूपाटो पनु	 - कुहियोली हिउँ बग्नु - अरुनो अरुनो डुङ्गाको हिउँ पनु - घामको प्रकाश पृथ्वीसम्म आउन नसक्नु - पानी बग्दा चिसो हुनु	- काम मपरिचय चिसोमा नमिस्कने - बाक्लो तथा ग्यालो कपडा लगाउने - जनचेतना अभिवृद्धिका कार्य गर्ने	- ग्यालो कपडा, र तातो खानाको प्रयोग गर्ने - राहत तथा उद्धार सामग्री र कोषहरू पूर्वसूचना तयार गरेर राख्ने
माघ	- शीतलहर - हिमपात हुनु - तूपाटो पनु	 - कुहियोली हिउँ बग्नु - अरुनो अरुनो डुङ्गाको हिउँ पनु - घामको प्रकाश पृथ्वीसम्म आउन नसक्नु - पानी बग्दा चिसो हुनु	- काम मपरिचय चिसोमा नमिस्कने - बाक्लो तथा ग्यालो कपडा लगाउने - हिमपात हुन बानेपछि घर बाहिर नमिस्कने	- ग्यालो कपडा, र तातो खानाको प्रबन्ध गर्ने - राहत तथा उद्धार सामग्री र कोषहरू पूर्वसूचना तयार गरेर राख्ने
फागुन	- आगलागी - हुरी बलास	 - गामी मीसम, तापक्रम बृद्धि हुनु - जमिन जलेको जस्तो धुप देखिनु - तातो हावा (नु) बन्नु - हुरी बल्नु	- आगोको प्रयोगमा होसियारी गर्ने - इन्धनलाई सुरक्षित राख्ने - सलाई लाइटको जतन गर्ने - बुरोट तथा विड्कीका बनेका टुटा जघाभावी नकालने । - खर तथा फुसको छाएको घरले टुकी र आगो बाग्ना सचेत हुने - आगोको काम सकेपछि राखरी निभाउने - उचित स्थानमा पानीको भण्डारण गरी राख्ने	- जनचेतना बृद्धि गर्नु पर्ने - पूर्वसूचना प्रणालीको विकास गर्ने - सञ्चारका माध्यमबाट सूचना प्रवाह गर्ने - बर्को घाममा घर बाहिर नजाने जानै पर्ने भएमा आ गो सुरक्षा गर्ने - कृत्रिम अभ्यास गर्ने - घरलाई किना काटी ठोक्ने र फुसका घर भएमा गो मीसम आगो नै राखरी बाग्ने - राहत तथा उद्धार सामग्री र कोषहरू पूर्वसूचना तयार गरेर राख्ने
चैत	- आगलागी - हुरी बलास - अस्तिना बृष्टि	 - गामी मीसम, तापक्रम बृद्धि हुनु - जमिन जलेको जस्तो धुप देखिनु - तातो हावा (नु) बन्नु - हुरी बल्नु	- जनचेतना अभिवृद्धि गर्ने - आगोको प्रयोगमा होसियारी गर्ने - इन्धनलाई सुरक्षित राख्ने - सलाई लाइटको जतन गर्ने - बुरोट तथा विड्कीका बनेका टुटा जघाभावी नकालने - खर तथा फुसको छाएको घरले टुकी र आगो बाग्ना सचेत हुने - आगोको काम सकेपछि राखरी निभाउने - उचित स्थानमा पानीको भण्डारण गरी राख्ने	- जनचेतना बृद्धि गर्नु पर्ने - पूर्वसूचना प्रणालीको विकास गर्ने - सञ्चारका माध्यमबाट सूचना प्रवाह गर्ने - बर्को घाममा घर बाहिर नजाने जानै पर्ने भएमा आफ्नो सुरक्षा गर्ने - कृत्रिम अभ्यास गर्ने । - घरलाई किना काटी ठोक्ने र फुसको घर भएमा गो मीसम आगो नै राखरी बाग्ने - राहत तथा उद्धार सामग्री र कोषहरू पूर्वसूचना तयार गरेर राख्ने

- भूकम्प जुनैपनि समयमा जान सक्छ - भूकम्प जानु भन्दा अगाडी**
- ✓ जमिन भित्र रहेका जीवजन्तु बाहिर निस्कनु ।
 - ✓ जनावर तथा चराहरूबाट अस्वभाविक लक्षण देखाउनु ।

भूकम्पको असर कम गर्न के गर्ने ?

- ✓ भूकम्पको जोखिम कम गर्न समयमै जनचेतना जगाउने ।
- ✓ तालिम, प्रशिक्षण सञ्चालन गर्ने ।
- ✓ समय समयमा कृत्रिम अभ्यास गर्ने ।
- ✓ घर तथा कोठा भित्र सामाधिहक नहल्ने गरी (क्रञ्जाले कसेर) राख्नुपर्दछ ।
- ✓ अत्यावश्यक बस्तु जस्तै औषधि, प्राथमिक उपचार सामग्री, टर्चलाइट, रेडियो आदि घरपरिवारका सबै सदस्यहरूले तुरुन्त मेडटेन ठाउँमा राख्नुपर्दछ ।
- ✓ भवन निर्माणसहितता पालन गरेर राम्रो सँग भवनहरू बनाउनु पर्दछ ।
- ✓ भूकम्प गइरहेको बेला के गर्ने भन्ने सम्बन्धमा परिवारका सबै सदस्यहरूलाई समयमै जानकारी र अभ्यास गराउनुपर्दछ ।



नेपाल रेडक्रस सोसाईटी

प्रकोप व्यवस्थापन विभाग
केन्द्रिय कार्यालय, काठमाण्डौ

पो. म. नं. २५५, फोर्डा नं. २०७३३३, २०७३६५, २०७३७५
E-mail: disaster@nrcs.org

अनुसूची

अनुसूची: १ सर्वेक्षण फारम

जिल्ला विपद् व्यवस्थापन समिति म्याग्दी

विपद् प्रारम्भिक सर्वेक्षण प्रतिवेदन

सर्वेक्षण मिति:-

न.पा./गा.पा. :

वडा नं. :-

टोल/गाँउ :

१ विपद्को प्रकार

२. विपद् परेको मिति :

३. समय :

४. कारण : (विपद् पर्नाको कारण भाषागत रूपमा संक्षिप्त वर्णन गर्ने)

५. वर्तमान अवस्थाको संक्षिप्त विवरण :

क) भौगोलिक अवस्था (सदरमुकामबाट विपद् स्थलसम्मको दुरी र भुवनोटको संक्षिप्त विवरण लेख्ने)

ख) यातायातको पहुँच (स्थानीय स्तरमा यातायातको साधनहरूको उपलब्धता छ। छैन र सडकको अवस्था कस्तो छ, संक्षिप्त विवरण लेख्ने)

ग) स्वास्थ्यको अवस्था,

घ) थप विपद् पर्नसक्ने सम्भावना

ड) सञ्चारको सुविधा

च) विद्युत आपूर्तिको अवस्था,

छ) सुरक्षाको स्थिति

६. विपद् प्रभावित क्षेत्रको विद्यमान अवस्था

६.१ मानवीय अवस्था

क) प्रभावित क्षेत्रको जम्मा घरधुरी संख्या:	जनसंख्या :
ख) प्रभावित घरधुरी संख्या :	जनसंख्या :
ग) पूर्ण रूपमा क्षति भएका घरधुरी संख्या :	जनसंख्या :
घ) आंशिक क्षति घरधुरी संख्या :	जनसंख्या :
ङ) विस्थापित घरपरिवार संख्या :	जनसंख्या :

६.२ विपद्को असर/प्रभाव

क) मृत्यु संख्या :	महिला	पुरुष	जम्मा
ख) हराएका संख्या :	महिला	पुरुष	जम्मा
ग) घाइते संख्या :	महिला	पुरुष	जम्मा

७. सार्वजनिक पूर्वाधारहरुमा परेको प्रभाव

क) खानेपानीको अवस्था

ख) स्वास्थ्य चौकी

ग) सडक

घ) विद्युतको अवस्था

ङ) विद्यालय :

च) मन्दिर/मस्जित/गुम्बा

छ) अन्य

द. तत्कालको आवश्यकता

क) खोज तथा उद्धार

ख) प्राथमिक / औषधि उपचार

ग) तैयारी खाना

घ) खाद्यान्न नियमित

ङ) गैर खाद्य सामग्री

च) अस्थायी बसोवास

छ) पिउने पानी र सरसफाई

ज) अन्य

९. साम्भाव्य स्वास्थ्यको समस्या

१०. शैक्षिक सहयोगको आवश्यकता

११. अन्नबाली/जग्गा जमिन क्षति

१. संचित अनाजहरु

२. बालीनाली

३. जमिन कटान

१२. जिविकोपार्जनको क्षेत्रमा परेको प्रभाव

१. घरपालुवा पशु

२. साना पसल

३. अन्य

३. स्थानीय स्तरमा उपलब्ध श्रोत/ सामग्रीको अवस्था

क)

ख)

१४. निष्कर्ष/ सिफारिसहरु

१५. सर्वेक्षण टोली सदस्यहरु

तयार पार्ने

प्रमाणित गर्ने

१) श्री

(टोली नेता)

२) श्री

.....

.....

३) श्री

नाम/पद

नाम/पद

४) श्री

निकाय :

निकाय :

अनुसूची:२ म्याग्दी जिल्लाका मुख्य-मुख्य पहिरोग्रस्त र नदी, खोला कटानीका क्षेत्रहरु

म्याग्दी जिल्लाका मुख्य मुख्य पहिरो ग्रस्त र नदी खोला कटानीका क्षेत्रहरु



अनुसूची:४ केही पहिरोका झलकहरु



रायखोरको पहिरो, पाखापानी-९



तोरखेतको पहिरो, भकिम्ली-९



मुना मुदी पहिरो

सन्दर्भ सामाग्रीहरु

विपद पूर्व तयारी तथा प्रतिकार्ययोजना तर्जुमा मार्गदर्शन २०६७, नेपाल

स्थानीय विपद् जोखिम व्यवस्थापन योजना तर्जुमा निर्देशिका, २०६८, स्थानीय विकास मन्त्रालय,

म्याग्दी जिल्लाको पूर्वतयारी तथा प्रतिकार्य योजना, २०७३

नेपाल रेडक्रस सोसाइटी, जिल्ला शाखा म्याग्दीले तयार गरेको विभिन्न समयका प्रतिवेदन,

जिल्ला प्रहरी कार्यालय, म्याग्दीका विभिन्न समयका तथ्याङ्कहरु,

जिल्ला विपद व्यवस्थापन समिति, म्याग्दीका विभिन्न समयका निर्णयहरु,